

PREFEITURA DO MUNICÍPIO DE VARGINHA

LEI Nº 3.182

**DISPÕE SOBRE O PERÍMETRO URBANO E A
DIVISÃO DE ÁREAS GEOGRÁFICAS
TERRITORIAIS DO MUNICÍPIO DE
VARGINHA E DÁ OUTRAS PROVIDÊNCIAS.**

O Povo do Município de Varginha, Estado de Minas Gerais, por seus representantes na Câmara Municipal; aprovou e eu, em seu nome, sanciono a seguinte Lei;

Art. 1º - São as seguintes as zonas em que se divide o território do Município de Varginha, em especial para efeitos urbanísticos e tributários:

I - Zona Urbana: a área localizada dentro do perímetro urbano delimitado nos Anexos 1 e 2 desta Lei;

II - Núcleo Urbano Isolado: área definida por Lei que tem características definidoras de zona urbana e que está separada da zona urbana do município por área rural ou por um outro limite legal, delimitada e descrita nos Anexos 1 e 2 desta Lei;

III - Área Geográfica Territorial: Subdivisões de interesse administrativo e de planejamento a nível local, para atender a demanda dos dados para áreas de nível geográfico menor que as Zonas Urbanas e Rural, delimitadas no Anexo 3 (mapa) e descritas nas Áreas Urbanas - Anexos 1 a 44.

IV - Zona Rural: a área externa ao perímetro da zona urbana e do núcleo urbano isolado e limitada pelo perímetro do Município.

§ 1º - Consideram-se compreendidas na Zona Urbana prevista neste artigo as zonas de expansão urbana de que trata o § 2º do artigo 32 da Lei Federal nº

PREFEITURA DO MUNICÍPIO DE VARGINHA

5.172 de 25 de outubro de 1966 (Código Tributário Nacional), para efeito de cobrança de tributos municipais.

§ 2° - As glebas de terras e os lotes cujas faces se voltem para os trechos das vias públicas coincidentes com o perímetro urbano estabelecido na presente Lei, conforme a descrição do Anexo 1 desta Lei, também serão considerados como incluídos na Zona Urbana do Município.

§ 3° - Para o caso das glebas de que trata o parágrafo anterior, só serão considerados os lotes desmembrados cujas faces se voltem para os trechos das vias públicas conforme acima estabelecido.

§ 4° - As zonas descritas neste artigo correspondem, aproximadamente, à delimitação expressa nos mapas que acompanham esta Lei e que constituem o Anexo 2.

§ 5° - Nas futuras alterações da Zonas Urbanas do Município de Varginha serão obedecidos os seguintes critérios, em relação às Áreas Geográficas Territoriais:

a) nas retrações do perímetro urbano a área que sofreu retração será anexada à Área Geográfica Territorial Rural adjacente;

b) nas ampliações do perímetro urbano serão definidas se as áreas ampliadas constituirão uma nova Área Geográfica Territorial Urbana ou se serão anexadas as Áreas Geográficas Territoriais Urbanas já existentes.

Art. 2° - No prazo de 180 (cento e oitenta) dias a contar da vigência desta Lei, o Poder Executivo Municipal providenciará a execução do caminhamento topográfico dos perímetros ora estabelecidos e a conseqüente elaboração dos mapas oficiais das Zonas Urbanas, Rural e das Áreas Geográficas Territoriais do Município de Varginha.


Parágrafo Único - Os mapas referidos neste artigo, devidamente ajustados aos nortes magnético e geográfico, serão submetidos ao exame da Câmara Municipal de Varginha e, caso aprovados, passarão a ser considerados partes integrantes desta Lei.

PREFEITURA DO MUNICÍPIO DE VARGINHA


Art. 3º - A presente Lei entra em vigor na data de sua publicação, revogando-se as disposições em contrário, notadamente a Lei Municipal nº 2.613 de 06 de junho de 1995 e o Art. 6º da Lei Municipal nº 3.003 de 03 de março de 1998.

Mando, portanto, a todas as autoridades a quem o conhecimento e execução desta Lei pertencer, que a cumpram e a façam cumprir, tão inteiramente como nela se contém.


Prefeitura Municipal de Varginha, 31 de agosto de 1999.



ANTONIO SILVA
PREFEITO MUNICIPAL



LUÍZ FERNANDO ALFREDO
SECRETÁRIO MUNICIPAL DE ADMINISTRAÇÃO



MARCIO RIBEIRO MOYSÉS
SECRETÁRIO MUNICIPAL DE DESENVOLVIMENTO ECONÔMICO E PLANEJAMENTO

PREFEITURA DO MUNICÍPIO DE VARGINHA

PREFEITURA MUNICIPAL DE VARGINHA
SEPLA - SECRETARIA DE PLANEJAMENTO
PROJETO: Divisão de Áreas Geográficas Territoriais

DESCRIÇÃO DOS PERÍMETROS DAS ÁREAS

UF: MINAS GERAIS
MUNICÍPIO: VARGINHA
DISTRITO: VARGINHA

DENOMINAÇÃO DA ÁREA: ÁREA URBANA I
REFERÊNCIA: CENTRO
SITUAÇÃO: URBANA

PONTO INICIAL E FINAL DA DESCRIÇÃO DA ÁREA

Cruzamento da RUA SANTA CRUZ com a RUA ALLAN KARDEC, na PRAÇA JOÃO PESSOA (Exclusive).

DESCRIÇÃO DO PERÍMETRO DA ÁREA

Do Ponto Inicial até LEITO DA RFFSA. Daí até RUA SÃO PAULO. Daí até RUA CARLOS GOMES. Daí até RUA OSWALDO CRUZ. Daí até RUA 15 DE NOVEMBRO. Daí até RUA ROSINHO AMÂNCIO. Daí até AV. MAJOR VENÂNCIO (Exclusive o TREVO). Daí até PÇA. MARECHAL FLORIANO (Inclusive). Daí até PÇA. CHAMPAGNAT (Exclusive). Daí até AV. RUI BARBOSA. Daí até PÇA. ROQUE ROTUNDO (Inclusive). Daí até RUA SANTA CRUZ. Daí até o ponto inicial.

LOTEAMENTOS INCLUÍDOS NESTA ÁREA

ÁREA CENTRAL



PREFEITURA DO MUNICÍPIO DE VARGINHA

PREFEITURA MUNICIPAL DE VARGINHA
SEPLA - SECRETARIA DE PLANEJAMENTO
PROJETO: Divisão de Áreas Geográficas Territoriais

DESCRIÇÃO DOS PERÍMETROS DAS ÁREAS

UF: MINAS GERAIS
MUNICÍPIO: VARGINHA
DISTRITO: VARGINHA

DENOMINAÇÃO DA ÁREA: ÁREA URBANA II
REFERÊNCIA: VILA PINTO
SITUAÇÃO: URBANA

PONTO INICIAL E FINAL DA DESCRIÇÃO DA ÁREA


Entroncamento da RUA SANTA CRUZ com a RUA DR. ARNALDO BARBOSA.

DESCRIÇÃO DO PERÍMETRO DA ÁREA

Do Ponto Inicial até PÇA. ROQUE ROTUNDO (Exclusive). Daí até AV. RUI BARBOSA. Daí até PÇA. CHAMPAGNAT (Exclusive). Daí até AV. BENJAMIN CONSTANT. Daí até RUA JOSÉ GONÇALVES PEREIRA. Daí até PÇA. DAS NAÇÕES (Inclusive). Daí até RUA VENEZUELA. Daí até AV. DR. AMIR REIS. Daí até RUA PROJETADA. Daí até RUA EUTÊMIO TAVARES. Daí até RUA "A". Daí até RUA PROF. ELISA CARVALHO. Por esta até seu final. Daí, em linha reta, por prolongamento da Rua Prof. Elisa Carvalho, até RUA PRESIDENTE KENNEDY. Daí até RUA EUTÊMIO TAVARES. Daí até AV. DR. AMIR REIS. Daí até AV. BRASIL. Daí até AV. PLÍNIO SALGADO. Daí até RUA DR. JOSÉ DE ASSIS RIBEIRO. Daí até AV. CATARINA LIMBORÇO. Daí até RUA PROF. JORGE DA SILVEIRA. Daí até RUA DR. ARNALDO BARBOSA. Daí até Ponto Inicial.

LOTEAMENTOS INCLUÍDOS NESTA ÁREA

VILA PINTO



PREFEITURA DO MUNICÍPIO DE VARGINHA

PREFEITURA MUNICIPAL DE VARGINHA
SEPLA - SECRETARIA DE PLANEJAMENTO
PROJETO: Divisão de Áreas Geográficas Territoriais

DESCRIÇÃO DOS PERÍMETROS DAS ÁREAS

UF: MINAS GERAIS
MUNICÍPIO: VARGINHA
DISTRITO: VARGINHA

DENOMINAÇÃO DA ÁREA: ÁREA URBANA III
REFERÊNCIA: BELA VISTA
SITUAÇÃO: URBANA

PONTO INICIAL E FINAL DA DESCRIÇÃO DA ÁREA

Cruzamento da AV. PLÍNIO SALGADO com a RUA VENEZUELA

DESCRIÇÃO DO PERÍMETRO DA ÁREA

Do Ponto Inicial até PÇA. SETE DE OUTUBRO /TREVO, na Av. do Contorno. Contorna PÇA. SETE DE OUTUBRO/TREVO (Exclusive) até AV. MURILO PAIVA. Daí até RIBEIRÃO AÇUDE DOCE. Daí até defrontar a Rua Isaura A. Conceição Mambelli. Daí, em linha reta, cruzando a Av. do Contorno, até RUA ISAURA A. CONCEIÇÃO MAMBELLI. Daí até RUA AMADO MELO. Por esta, até seu final, na cerca Divisa do Loteamento. Segue pela cerca DIVISA DO LOTEAMENTO, que passa no final das Ruas Alzira M. Barra; Antonio Galvão; Tenente Joaquim Pinto; Santa Luzia; Oscarlina Prado; Allan Kardec e fundos da Rua. Presidente Kennedy até RUA PROF. ELISA CARVALHO. Daí até RUA "A". Daí até RUA EUTÊMIO TAVARES. Daí até RUA PROJETADA. Daí até AV. DR. AMIR REIS. Daí até RUA VENEZUELA. Daí até Ponto Inicial.

LOTEAMENTOS INCLUÍDOS NESTA ÁREA

BAIRRO BELA VISTA
PARQUE SÃO JOSÉ

PREFEITURA DO MUNICÍPIO DE VARGINHA

PREFEITURA MUNICIPAL DE VARGINHA
SEPLA - SECRETARIA DE PLANEJAMENTO
PROJETO: Divisão de Área Geográficas Territoriais

DESCRIÇÃO DOS PERÍMETROS DAS ÁREAS

UF: MINAS GERAIS
MUNICÍPIO: VARGINHA
DISTRITO: VARGINHA

DENOMINAÇÃO DA ÁREA: ÁREA URBANA IV
REFERÊNCIA: BARCELONA
SITUAÇÃO: URBANA

PONTO INICIAL E FINAL DA DESCRIÇÃO DA ÁREA


Cruzamento do LEITO DA RFFSA com a RUA PRES. ÁLVARO COSTA (Exclusive PÇA. MATHEUS TAVARES).

DESCRIÇÃO DO PERÍMETRO DA ÁREA

Do Ponto Inicial até AV. PASCOAL MAGANHA. Daí até RUA DOS OPERÁRIOS. Daí até AV. JOSÉ ADÉLIO DE REZENDE. Daí até AV. ARISTIDES PAIVA. Daí até LINHA DE TRANSMISSÃO DA CEMIG. Segue por esta LINHA DE TRANSMISSÃO até RUA 194. Daí até RUA ABRAHÃO CAINELLI. Daí até RUA DR. JOÃO BATISTA REIS. Daí até RUA SEBASTIÃO TEOTÔNIO DE PAIVA. Daí até RUA ANA AUGUSTA BRAGA. Daí até RUA ESTEVAM BRAGA SOBRINHO. Daí até LEITO DA RFFSA. Daí até Ponto Inicial.

LOTEAMENTOS INCLUÍDOS NESTA ÁREA

PARQUE ILEANA
VILA BARCELONA
VILA BELMIRO
VILA DONA JOSEFINA
VILA MARISTELA
VILA MONTE CASTELO
VILA REGISTRÂNEA



PREFEITURA DO MUNICÍPIO DE VARGINHA

PREFEITURA MUNICIPAL DE VARGINHA
SEPLA - SECRETARIA DE PLANEJAMENTO
PROJETO: Divisão de Áreas Geográficas Territoriais

DESCRIÇÃO DOS PERÍMETROS DAS ÁREAS

UF: MINAS GERAIS
MUNICÍPIO: VARGINHA
DISTRITO: VARGINHA

DENOMINAÇÃO DA ÁREA: ÁREA URBANA V
REFERÊNCIA: SANTA MARIA
SITUAÇÃO: URBANA

PONTO INICIAL E FINAL DA DESCRIÇÃO DA ÁREA


Cruzamento do RIBEIRÃO DA VARGEM com a AV. DR. JOSÉ BÍSCARO.

DESCRIÇÃO DO PERÍMETRO DA ÁREA

Do Ponto Inicial até PÇA. DAS MISSÕES (Inclusive). Daí até RUA REZENDE XAVIER. Daí até PÇA. MARIANO SILVA CAMPOS (Exclusive). Daí até LEITO DA RFFSA. Daí até PÇA. JOÃO GONZAGA (Inclusive). Daí até RUA ESTEVAM BRAGA SOBRINHO. Daí até RUA ANA AUGUSTA BRAGA. Daí até RUA SEBASTIÃO TEOTÔNIO DE PAIVA. Daí até RUA DR. JOÃO BATISTA REIS. Daí até RUA MÁRIO SAPP. Daí até RUA ANTONIO BREGALDA. Daí até RUA AMÉLIA V. RUBIÃO. Daí até PÇA ALBERTO SALLES (Inclusive). Daí até RUA AMÉLIA V. RUBIÃO. Daí até AV. DOS IMIGRANTES. Daí até PONTE no RIBEIRÃO DA VARGEM. Desce pelo RIBEIRÃO DA VARGEM até Ponto Inicial.

LOTEAMENTOS INCLUÍDOS NESTA ÁREA

BAIRRO SANTA MARIA
VILA IPIRANGA
VILA PELOSO



PREFEITURA DO MUNICÍPIO DE VARGINHA

PREFEITURA MUNICIPAL DE VARGINHA
SEPLA - SECRETARIA DE PLANEJAMENTO
PROJETO: Divisão de Áreas Geográficas Territoriais

DESCRIÇÃO DOS PERÍMETROS DAS ÁREAS

UF: MINAS GERAIS
MUNICÍPIO: VARGINHA
DISTRITO: VARGINHA

DENOMINAÇÃO DA ÁREA: ÁREA URBANA VI
REFERÊNCIA: SION
SITUAÇÃO: URBANA

PONTO INICIAL E FINAL DA DESCRIÇÃO DA ÁREA

Cruzamento da AV. DR. JOSÉ JUSTINIANO DOS REIS com o CÔRREGO DOS VEADOS.

DESCRIÇÃO DO PERÍMETRO DA ÁREA

Do Ponto Inicial sobe pelo CÔRREGO DOS VEADOS até defrontar cerca limite do BAIRRO SÃO FRANCISCO e FAZENDA SANTA EDWIGES (Ponto 03). Daí, em linha reta, até CERCA LIMITE. Segue por esta cerca limite do BAIRRO SÃO FRANCISCO (Inclusive) e FAZENDA SANTA EDWIGES (Exclusive) até encontrar cerca limite do PARQUE SÃO FRANCISCO DE ASSIS (Ponto 02). Desce pela cerca limite do PARQUE SÃO FRANCISCO DE ASSIS (Exclusive) até AV. RUTH B. DE CARVALHO. Daí até AV. CELINA FERREIRA OTTONI. Daí até AV. DOM OTHON MOTTA. Daí até AV. DR. JOSÉ JUSTINIANO DOS REIS. Daí até Ponto Inicial.

LOTEAMENTOS INCLUÍDOS NESTA ÁREA

BAIRRO SÃO FRANCISCO
CONJUNTO HABITACIONAL SION
JARDIM SION
PARQUE IMPERIAL (parte)
VILA AVELAR
VILA MARIA
VILA MONTEIRO

PREFEITURA DO MUNICÍPIO DE VARGINHA

PREFEITURA MUNICIPAL DE VARGINHA
SEPLA - SECRETARIA DE PLANEJAMENTO
PROJETO: Divisão de Áreas Geográficas Territoriais

DESCRIÇÃO DOS PERÍMETROS DAS ÁREAS

UF: MINAS GERAIS
MUNICÍPIO: VARGINHA
DISTRITO: VARGINHA

DENOMINAÇÃO DA ÁREA: ÁREA URBANA VII.
REFERÊNCIA: FLORESTA
SITUAÇÃO: URBANA

PONTO INICIAL E FINAL DA DESCRIÇÃO DA ÁREA


Cruzamento da AV. FRANCISCO NAVARRA com a RUA SANTA TEREZINHA.

DESCRIÇÃO DO PERÍMETRO DA ÁREA

Do Ponto Inicial até RUA ROSINHO AMÂNCIO (Exclusive TREVO). Daí até RUA 15 DE NOVEMBRO. Daí até RUA OSWALDO CRUZ. Daí até RUA CARLOS GOMES. Daí até RUA SÃO PAULO. Daí até LEITO DA RFFSA. Daí até RUA REZENDE XAVIER. Daí até PÇA. DAS MISSÕES (Exclusive). Daí até AV. DR. JOSÉ BÍSCARO. Daí até RIBEIRÃO DA VARGEM. Desce pelo RIBEIRÃO DA VARGEM até RUA FRANCISCO FARACO. Daí até RUA CONCEIÇÃO DO RIO VERDE. Daí até RUA SANTA TEREZINHA. Daí até Ponto Inicial.

LOTEAMENTOS INCLUÍDOS NESTA ÁREA

BAIRRO TRÊS BICAS
JARDIM ALVORADA
PARQUE RESIDENCIAL OZANAM (parte)
VILA FLORESTA
VILA MORAES



PREFEITURA DO MUNICÍPIO DE VARGINHA

PREFEITURA MUNICIPAL DE VARGINHA
SEPLA - SECRETARIA DE PLANEJAMENTO
PROJETO: Divisão de Áreas Geográficas Territoriais

DESCRIÇÃO DOS PERÍMETROS DAS ÁREAS

UF: MINAS GERAIS
MUNICÍPIO: VARGINHA
DISTRITO: VARGINHA

DENOMINAÇÃO DA ÁREA: ÁREA URBANA VIII
REFERÊNCIA: CATANDUVAS
SITUAÇÃO: URBANA

PONTO INICIAL E FINAL DA DESCRIÇÃO DA ÁREA

Cruzamento da AV. FRANCISCO NAVARRA com a RUA SANTA TEREZINHA.

DESCRIÇÃO DO PERÍMETRO DA ÁREA

Do Ponto Inicial até PÇA. SÃO CHARBEL (Exclusive). Daí até AV. DR. FLEMING. Daí até PÇA. DO LAGO (Exclusive). Daí até RUA DA PRATA. Daí até RUA JOÃO BATISTA BUENO. Daí até RUA JOSÉ JUSTINIANO DE PAIVA. Daí até RUA DONA AMBROSINA. Daí até AV. BENJAMIN CONSTANT. Daí até PÇA. CHAMPAGNAT (Inclusive). Contorna PÇA. CHAMPAGNAT até PÇA. MARECHAL FLORIANO (Exclusive). Daí até AV. MAJOR VENÂNCIO. Daí até AV. FRANCISCO NAVARRA (Inclusive TREVO do Cemitério). Daí até Ponto Inicial.

LOTEAMENTOS INCLUÍDOS NESTA ÁREA

PARQUE CATANDUVAS
VILA BUENO
VILA NOGUEIRA

PREFEITURA DO MUNICÍPIO DE VARGINHA

PREFEITURA MUNICIPAL DE VARGINHA
SEPLA - SECRETARIA DE PLANEJAMENTO
PROJETO: Divisão de Áreas Geográficas Territoriais

DESCRIÇÃO DOS PERÍMETROS DAS ÁREAS

UF: MINAS GERAIS
MUNICÍPIO: VARGINHA
DISTRITO: VARGINHA

DENOMINAÇÃO DA ÁREA: ÁREA URBANA IX
REFERÊNCIA: FÁTIMA
SITUAÇÃO: URBANA

PONTO INICIAL E FINAL DA DESCRIÇÃO DA ÁREA

Entroncamento da AV. BENJAMIN CONSTANT com a RUA JOSÉ GONÇALVES PEREIRA.

DESCRIÇÃO DO PERÍMETRO DA ÁREA

Do Ponto Inicial até AV. PRES. CASTELO BRANCO, passando pela Pista Central, defronte o TERMINAL RODOVIÁRIO NOVA VARGINHA (Inclusive). Pela AV. PRES. CASTELO BRANCO até AV. DO CONTORNO ou AV. DOS VIAJANTES, na PÇA. MANOEL GONÇALVES BRAGA (TREVO DA RODOVIÁRIA) (Exclusive). Daí até PÇA. PRINCESA ISABEL (TREVO DE ELÓI MENDES) (Inclusive). Daí até PÇA. SETE DE OUTUBRO/TREVO (Inclusive). Daí até AV. PLÍNIO SALGADO. Daí até RUA VENEZUELA. Daí até PÇA. DAS NAÇÕES (Exclusive). Daí até RUA JOSÉ GONÇALVES PEREIRA. Daí até Ponto Inicial.

LOTEAMENTOS INCLUÍDOS NESTA ÁREA

CONDOMÍNIO VILA VERDE
JARDIM ORLÂNDIA
PARQUE RESIDENCIAL MURAD
VILA ADELAIDE
VILA MARTINS
VILA VERDE


PREFEITURA DO MUNICÍPIO DE VARGINHA

PREFEITURA MUNICIPAL DE VARGINHA SEPLA - SECRETARIA DE PLANEJAMENTO PROJETO: Divisão de Áreas Geográficas Territoriais	DESCRIÇÃO DOS PERÍMETROS DAS ÁREAS
UF: MINAS GERAIS MUNICÍPIO: VARGINHA DISTRITO: VARGINHA	DENOMINAÇÃO DA ÁREA: ÁREA URBANA X REFERÊNCIA: SANTA LUÍZA SITUAÇÃO: URBANA
PONTO INICIAL E FINAL DA DESCRIÇÃO DA ÁREA Entroncamento da AV. PRINCESA DO SUL com a RUA HUMBERTO PIZZO (Exclusive PÇA. DOS LEÕES).	
DESCRIÇÃO DO PERÍMETRO DA ÁREA Do Ponto Inicial até AV. DO CONTORNO ou AV. DOS VIAJANTES, no TREVO DO AUTOMÓVEL CLUBE (Exclusive). Daí até CÔRREGO DO ZOOLOGICO. Desce pelo CÔRREGO DO ZOOLOGICO até sua FOZ no RIBEIRÃO AÇUDE DOCE. Sobe pelo RIBEIRÃO AÇUDE DOCE até AFLUENTE de sua margem esquerda, logo após a garagem da VIASUL TRANSPORTES COLETIVOS (Inclusive). Sobe por este AFLUENTE até AV. DO CONTORNO ou AV. DOS VIAJANTES. Daí até PÇA. MANOEL GONÇALVES (TREVO DA RODOVIÁRIA) (Inclusive). Daí até AV. PRES. CASTELO BRANCO. Daí até RUA HUMBERTO PIZZO. Daí até CÔRREGO DO ZOOLOGICO. Desce pelo CÔRREGO DO ZOOLOGICO até defrontar a RUA PERU. Daí, em linha reta, até RUA PERU. Daí até RUA ALVARINA FROTA. Daí até RUA HUMBERTO PIZZO. Daí até Ponto Inicial.	
LOTEAMENTOS INCLUÍDOS NESTA ÁREA BAIRRO SANTA LUÍZA JARDIM DOS PÁSSAROS	

PREFEITURA DO MUNICÍPIO DE VARGINHA

PREFEITURA MUNICIPAL DE VARGINHA SEPLA - SECRETARIA DE PLANEJAMENTO PROJETO: Divisão de Áreas Geográficas Territoriais	DESCRIÇÃO DOS PERÍMETROS DAS ÁREAS
UF: MINAS GERAIS MUNICÍPIO: VARGINHA DISTRITO: VARGINHA	DENOMINAÇÃO DA ÁREA: ÁREA URBANA XI REFERÊNCIA: CAMPOS ELÍSEOS SITUAÇÃO: URBANA
PONTO INICIAL E FINAL DA DESCRIÇÃO DA ÁREA Cruzamento da RUA DOS OPERÁRIOS com a AV. PASCOAL MAGANHA.	
DESCRIÇÃO DO PERÍMETRO DA ÁREA Do Ponto Inicial até RUA PRES. ÁLVARO COSTA. Daí até LEITO DA RFFSA. Daí até RUA ALLAN KARDEC. Daí até PÇA. JOÃO PESSOA (Inclusive). Daí até RUA DR. JOSÉ NOGUEIRA ACAYABA. Daí até PÇA. MELO VIANA (Inclusive). Daí até RUA DR. JOSÉ NOGUEIRA ACAYABA. Daí até PÇA. MARECHAL DEODORO. Contorna PÇA. MARECHAL DEODORO (Inclusive) até AV. ALMIRANTE BARROSO. Daí até PÇA. SOL NASCENTE. Contorna PÇA. SOL NASCENTE (Inclusive) até RUA JÚLIO PAULO MARCELINI. Daí até RUA GABRIEL PENHA DE PAIVA. Por esta, até seu final. Continua pela ESTRADA DA FAZENDA RETIRO até CAMINHAMENTO TOPOGRÁFICO do LOTEAMENTO VILA PAIVA (Inclusive), e terras da FAZENDA RETIRO (exclusive). Segue por este CAMINHAMENTO TOPOGRÁFICO até seu cruzamento com a LINHA DE TRANSMISSÃO DA CEMIG. Por esta LINHA DE TRANSMISSÃO até AV. ARISTIDES PAIVA. Daí até AV. JOSÉ ADÉLIO DE REZENDE. Daí até RUA DOS OPERÁRIOS. Daí até Ponto Inicial.	
LOTEAMENTOS INCLUÍDOS NESTA ÁREA BAIRRO CAMPOS ELÍSEOS JARDIM EUROPA JARDIM ZINOCA PARQUE DO RETIRO VILA FLAMENGO VILA MENDES VILA PAIVA	

PREFEITURA DO MUNICÍPIO DE VARGINHA

PREFEITURA MUNICIPAL DE VARGINHA SEPLA - SECRETARIA DE PLANEJAMENTO PROJETO: Divisão de Áreas Geográficas Territoriais	DESCRIÇÃO DOS PERÍMETROS DAS ÁREAS
UF: MINAS GERAIS MUNICÍPIO: VARGINHA DISTRITO: VARGINHA	DENOMINAÇÃO DA ÁREA: ÁREA URBANA XII REFERÊNCIA: INDUSTRIAL JK SITUAÇÃO: URBANA
PONTO INICIAL E FINAL DA DESCRIÇÃO DA ÁREA Entroncamento da AV. PRINCESA DO SUL com a AV. ALFREDO BRAGA DE CARVALHO, (Próximo à RUA LEONILDO BENCIVENI).	
DESCRIÇÃO DO PERÍMETRO DA ÁREA Do Ponto Inicial até RUA JOSÉ PINTO COELHO. Daí até AV. MANOEL DINIZ. Daí até AV. MANOEL VIDA. Daí até AV. CEL. JOSÉ FRANCISCO COELHO. Daí até AV. MANOEL AUGUSTO DA SILVA. Daí até AV. ROGASSIANO FRANCISCO COELHO. Daí até CÔRREGO DOS SILVA, próximo ao MATADOURO (Exclusive). Desce pelo CÔRREGO DOS SILVA até sua FOZ no RIBEIRÃO AÇUDE DOCE. Sobe pelo RIBEIRÃO AÇUDE DOCE até FOZ do CÔRREGO DO ZOOLOGICO. Sobe pelo CÔRREGO DO ZOOLOGICO até AV. DO CONTORNO ou AV. DOS VIAJANTES. Daí até AV. PRINCESA DO SUL, no TREVO DO AUTOMÓVEL CLUBE (Exclusive Trevo). Segue pela AV. PRINCESA DO SUL até Ponto Inicial, excluindo o TREVO da AV. CELINA FERREIRA OTTONI.	
LOTEAMENTOS INCLUÍDOS NESTA ÁREA BAIRRO INDUSTRIAL JK 	

PREFEITURA DO MUNICÍPIO DE VARGINHA

PREFEITURA MUNICIPAL DE VARGINHA
SEPLA - SECRETARIA DE PLANEJAMENTO
PROJETO: Divisão de Áreas Geográficas Territoriais

DESCRIÇÃO DOS PERÍMETROS DAS ÁREAS

UF: MINAS GERAIS
MUNICÍPIO: VARGINHA
DISTRITO: VARGINHA

DENOMINAÇÃO DA ÁREA: ÁREA URBANA XIII
REFERÊNCIA: JARDIM ANDERE
SITUAÇÃO: URBANA

PONTO INICIAL E FINAL DA DESCRIÇÃO DA ÁREA

Cruzamento da AV. FRANCISCO NAVARRA com a RUA SANTA TEREZINHA.

DESCRIÇÃO DO PERÍMETRO DA ÁREA

Do Ponto Inicial até RUA CONCEIÇÃO DO RIO VERDE. Daí até RUA FRANCISCO FARACO. Daí até RIBEIRÃO DA VARGEM. Daí até FOZ do Córrego do Taboão, próximo à CAMELO MINAS (Exclusive). Sobe pelo Córrego do Taboão até defrontar a RUA INÁCIO ALVARENGA. Daí, em linha reta, até a RUA INÁCIO ALVARENGA. Daí até PÇA. SEM DENOMINAÇÃO (Exclusive), próximo à PLASCAR IND. E COM. LTDA (Exclusive). Daí até ALAMEDA DO CAFÉ. Daí até PRAÇA DOS LEÕES (Exclusive). Daí até AV. PRINCESA DO SUL. Daí até PÇA. SÃO CHARBEL (Inclusive). Daí até AV. FRANCISCO NAVARRA. Daí até Ponto Inicial.

LOTEAMENTOS INCLUÍDOS NESTA ÁREA

BAIRRO SANTA TEREZA
JARDIM ANDERE
VILA ANDERE - I
VILA ANDERE - II



PREFEITURA DO MUNICÍPIO DE VARGINHA

PREFEITURA MUNICIPAL DE VARGINHA
SEPLA - SECRETARIA DE PLANEJAMENTO
PROJETO: Divisão de Áreas Geográficas Territoriais

DESCRIÇÃO DOS PERÍMETROS DAS ÁREAS

UF: MINAS GERAIS
MUNICÍPIO: VARGINHA
DISTRITO: VARGINHA

DENOMINAÇÃO DA ÁREA: ÁREA URBANA XIV
REFERÊNCIA: CANAÃ
SITUAÇÃO: URBANA

PONTO INICIAL E FINAL DA DESCRIÇÃO DA ÁREA


Entroncamento da AV. BENJAMIN CONSTANT com a RUA DONA AMBROSINA.

DESCRIÇÃO DO PERÍMETRO DA ÁREA


Do Ponto Inicial até RUA JOSÉ JUSTINIANO DE PAIVA. Daí até RUA JOÃO BATISTA BUENO. Daí até RUA DA PRATA. Daí até PÇA. DO LAGO (Inclusive). Daí até AV. DR. FLEMING. Daí até PÇA. SÃO CHARBEL, incluindo parte da PRAÇA situada do lado direito da AV. FRANCISCO NAVARRA. Daí até AV. PRINCESA DO SUL. Daí até RUA HUMBERTO PIZZO. Daí até RUA ALVARINA FROTA. Daí até RUA PERU. RUA PERU até seu final. Daí, em linha reta, por prolongamento da RUA PERU até Córrego do Zoológico. Sobe pelo Córrego do Zoológico até RUA HUMBERTO PIZZO. Daí até AV. PRES. CASTELO BRANCO. Daí até AV. BENJAMIN CONSTANT, passando pela pista central, defronte ao TERMINAL RODOVIÁRIO NOVA VARGINHA (Exclusive). AV. BENJAMIN CONSTANT até Ponto Inicial.

LOTEAMENTOS INCLUÍDOS NESTA ÁREA


JARDIM CANAÃ
JARDIM NOVO HORIZONTE
JARDIM PETRÓPOLIS
VILA ISABEL




PREFEITURA DO MUNICÍPIO DE VARGINHA

PREFEITURA MUNICIPAL DE VARGINHA SEPLA - SECRETARIA DE PLANEJAMENTO PROJETO: Divisão de Áreas Geográficas Territoriais	DESCRIÇÃO DOS PERÍMETROS DAS ÁREAS
UF: MINAS GERAIS MUNICÍPIO: VARGINHA DISTRITO: VARGINHA	DENOMINAÇÃO DA ÁREA: ÁREA URBANA XV REFERÊNCIA: AEROPORTO SITUAÇÃO: URBANA
PONTO INICIAL E FINAL DA DESCRIÇÃO DA ÁREA Entroncamento da AV. DO CONTORNO ou AV. DOS VIAJANTES com a RODOVIA BR-491 (Para Elói Mendes), na PÇA PRINCESA ISABEL/TREVO (Exclusive).	
DESCRIÇÃO DO PERÍMETRO DA ÁREA Do Ponto Inicial até AFLUENTE do RIBEIRÃO AÇUDE DOCE, excluindo PÇA. MANOEL GONÇALVES BRAGA/TREVO DA RODOVIÁRIA, próximo à garagem da VIASUL TRANSPORTES COLETIVOS LTDA (Exclusive). Desce por este AFLUENTE até sua FOZ no RIBEIRÃO AÇUDE DOCE. Desce pelo RIBEIRÃO AÇUDE DOCE até FOZ do CÓRREGO DO COELHO (Ponto 33). Sobe pelo CÓRREGO DO COELHO até sua NASCENTE (Ponto 32). Daí, em linha reta imaginária, até um ponto situado a 300 metros da lateral e da cabeceira do AEROPORTO (Ponto 31). Segue contornado a lateral e depois a outra cabeceira do AEROPORTO (Inclusive), mantendo sempre uma linha paralela de 300 metros, até encontrar a RODOVIA MUNICIPAL VGA-468 (Acesso ao Aeroporto). Segue pela RODOVIA MUNICIPAL VGA-468 (Acesso ao Aeroporto) até a RODOVIA BR-491 (Para Elói Mendes). Segue pela RODOVIA BR-491 (Em direção à Varginha) até o Ponto Inicial.	
LOTEAMENTOS INCLUÍDOS NESTA ÁREA AEROPORTO 	

PREFEITURA DO MUNICÍPIO DE VARGINHA

PREFEITURA MUNICIPAL DE VARGINHA SEPLA - SECRETARIA DE PLANEJAMENTO PROJETO: Divisão de Áreas Geográficas Territoriais	DESCRIÇÃO DOS PERÍMETROS DAS ÁREAS
UF: MINAS GERAIS MUNICÍPIO: VARGINHA DISTRITO: VARGINHA	DENOMINAÇÃO DA ÁREA: ÁREA URBANA XVI REFERÊNCIA: BOA VISTA SITUAÇÃO: URBANA
PONTO INICIAL E FINAL DA DESCRIÇÃO DA ÁREA Entroncamento da RUA MICHEL MANSUR com a RUA ALZIRA MAGALHÃES BARRA.	
DESCRIÇÃO DO PERÍMETRO DA ÁREA Do Ponto Inicial até final da RUA ALZIRA MAGALHÃES BARRA. Daí, por cerca DIVISA DO LOTEAMENTO até final da RUA AMADO MELO. Daí até RUA ISAURA A. CONCEIÇÃO MAMBELLI. Daí até AV. DO CONTORNO ou AV. DOS VIAJANTES. Daí, em linha reta por prolongamento da RUA ISAURA A. CONCEIÇÃO MAMBELLI, até RIBEIRÃO AÇUDE DOCE. Sobe pelo RIBEIRÃO AÇUDE DOCE até RODOVIA MG-167 (Para Três Pontas). Daí até PÇA TAMANDARÉ (Inclusive). Daí até AV. ALMIRANTE BARROSO. Daí até PÇA. T. NAGASHIMA (Inclusive). Continua pela AV. ALMIRANTE BARROSO até PÇA. SOL NASCENTE (Exclusive). Continua pela AV. ALMIRANTE BARROSO até PÇA. MARECHAL DEODORO (Exclusive). Daí até RUA PRES. TANCREDO NEVES. Daí até RUA MICHEL MANSUR. Daí até Ponto Inicial.	
LOTEAMENTOS INCLUÍDOS NESTA ÁREA CONDOMÍNIO BELVEDERE JARDIM BOM PASTOR (parte) PARQUE BOA VISTA 	

PREFEITURA DO MUNICÍPIO DE VARGINHA

PREFEITURA MUNICIPAL DE VARGINHA SEPLA - SECRETARIA DE PLANEJAMENTO PROJETO: Divisão de Áreas Geográficas Territoriais	DESCRIÇÃO DOS PERÍMETROS DAS ÁREAS
UF: MINAS GERAIS MUNICÍPIO: VARGINHA DISTRITO: VARGINHA	DENOMINAÇÃO DA ÁREA: ÁREA URBANA XVII REFERÊNCIA: PINHEIROS SITUAÇÃO: URBANA
PONTO INICIAL E FINAL DA DESCRIÇÃO DA ÁREA Cruzamento do RIBEIRÃO AÇUDE DOCE com a RODOVIA MG-167 (Para Três Pontas).	
DESCRIÇÃO DO PERÍMETRO DA ÁREA Do Ponto Inicial sobe pelo RIBEIRÃO AÇUDE DOCE, cruza a RUA ANTONIO BERNARDES PEREIRA, e continua pelo RIBEIRÃO AÇUDE DOCE até encontrar o CAMINHAMENTO TOPOGRÁFICO (Projeto de Continuação da Vila Paiva), logo após a FOZ do CÓRREGO DO RETIRO (Ponto 11). Segue por este CAMINHAMENTO TOPOGRÁFICO até cruzamento com a ESTRADA PARA FAZENDA RETIRO. Daí, segue pela ESTRADA PARA FAZENDA RETIRO até RUA GABRIEL PENHA DE PAIVA. Daí até RUA JÚLIO PAULO MARCELINI. Daí até PÇA. SOL NASCENTE (Exclusive). Daí até AV. ALMIRANTE BARROSO. Daí até PÇA. T. NAGASHIMA (Exclusive). Daí até AV. ALMIRANTE BARROSO. Daí até PÇA. TAMANDARÉ (Exclusive). Daí até RODOVIA MG-167 (Para três Pontas). Daí até Ponto Inicial.	
LOTEAMENTOS INCLUÍDOS NESTA ÁREA BAIRRO BOA VISTA BAIRRO PINHEIROS BAIRRO SÃO GERALDO 	

PREFEITURA DO MUNICÍPIO DE VARGINHA

PREFEITURA MUNICIPAL DE VARGINHA
SEPLA - SECRETARIA DE PLANEJAMENTO
PROJETO: Divisão de Áreas Geográficas Territoriais

DESCRIÇÃO DOS PERÍMETROS DAS ÁREAS

UF: MINAS GERAIS
MUNICÍPIO: VARGINHA
DISTRITO: VARGINHA

DENOMINAÇÃO DA ÁREA: ÁREA URBANA XVIII
REFERÊNCIA: VARGEM
SITUAÇÃO: URBANA

PONTO INICIAL E FINAL DA DESCRIÇÃO DA ÁREA

Entroncamento da AV. DOS IMIGRANTES com a RUA AMÉLIA V. RUBIÃO.

DESCRIÇÃO DO PERÍMETRO DA ÁREA

Do Ponto Inicial até PÇA. ALBERTO SALLES (Exclusive). Daí, continua pela RUA AMÉLIA V. RUBIÃO até RUA ANTONIO BREGALDA. Daí até RUA MÁRIO SAPPL. Daí até RUA ABRAHÃO CAINELLI. Daí até RUA 194. Daí até cruzar com a LINHA DE TRANSMISSÃO DA CEMIG. Segue, à direita, por esta LINHA DE TRANSMISSÃO DA CEMIG até TORRE da LINHA DE TRANSMISSÃO DA CEMIG, atrás do morro (Ponto 09). Daí, em linha reta imaginária, até o CÔRREGO DA FORJA, num ponto paralelo ao final do Loteamento Jardim das Oliveiras (Ponto 08). Daí, em linha reta imaginária, até a RODOVIA MUNICIPAL VGA-020 (Para Granja Cristiane), no final do limite do Loteamento Jardim das Oliveiras (Ponto 07). Segue por esta cerca limite, contornando o LOTEAMENTO JARDIM DAS OLIVEIRAS (Inclusive) até a DIVISA DOS LOTES 25 e 26 (Ambos inclusive), na QUADRA " A " do referido LOTEAMENTO (Ponto 06). Daí, em linha reta imaginária, até a RODOVIA MUNICIPAL VGA-030 (Para Tachos e Pedreira), no ponto onde esta ESTRADA cruza com a LINHA DE TRANSMISSÃO DA CEMIG (Ponto 05). Daí, segue pela LINHA DE TRANSMISSÃO DA CEMIG até seu cruzamento com o CÔRREGO DOS VEADOS (Ponto 04). Desce pelo CÔRREGO DOS VEADOS até defrontar a AV. DOMINGOS CONDE. Daí, em linha reta, cruzando a AL. DOS GUARATAS, até a AV. DOMINGOS CONDE. Daí até AL. DAS ARAPONGAS. Segue pela AL. DAS ARAPONGAS até seu final, na cerca divisa do EDUCANDÁRIO OLEGÁRIO MACIEL (Inclusive). Segue por esta cerca divisa até RUA MARLI DO CARMO ALVES, na esquina com a RUA VER. GUSTAVO TAVARES. Daí até AV. DOS IMIGRANTES. Daí até Ponto Inicial.

LOTEAMENTOS INCLUÍDOS NESTA ÁREA

BAIRRO DA VARGEM
JARDIM DAS OLIVEIRAS
JARDIM PANORAMA

PREFEITURA DO MUNICÍPIO DE VARGINHA

PREFEITURA MUNICIPAL DE VARGINHA
SEPLA - SECRETARIA DE PLANEJAMENTO
PROJETO: Divisão de Áreas Geográficas Territoriais

DESCRIÇÃO DOS PERÍMETROS DAS ÁREAS

UF: MINAS GERAIS
MUNICÍPIO: VARGINHA
DISTRITO: VARGINHA

DENOMINAÇÃO DA ÁREA: ÁREA URBANA XIX
REFERÊNCIA: PADRE VÍTOR
SITUAÇÃO: URBANA

PONTO INICIAL E FINAL DA DESCRIÇÃO DA ÁREA

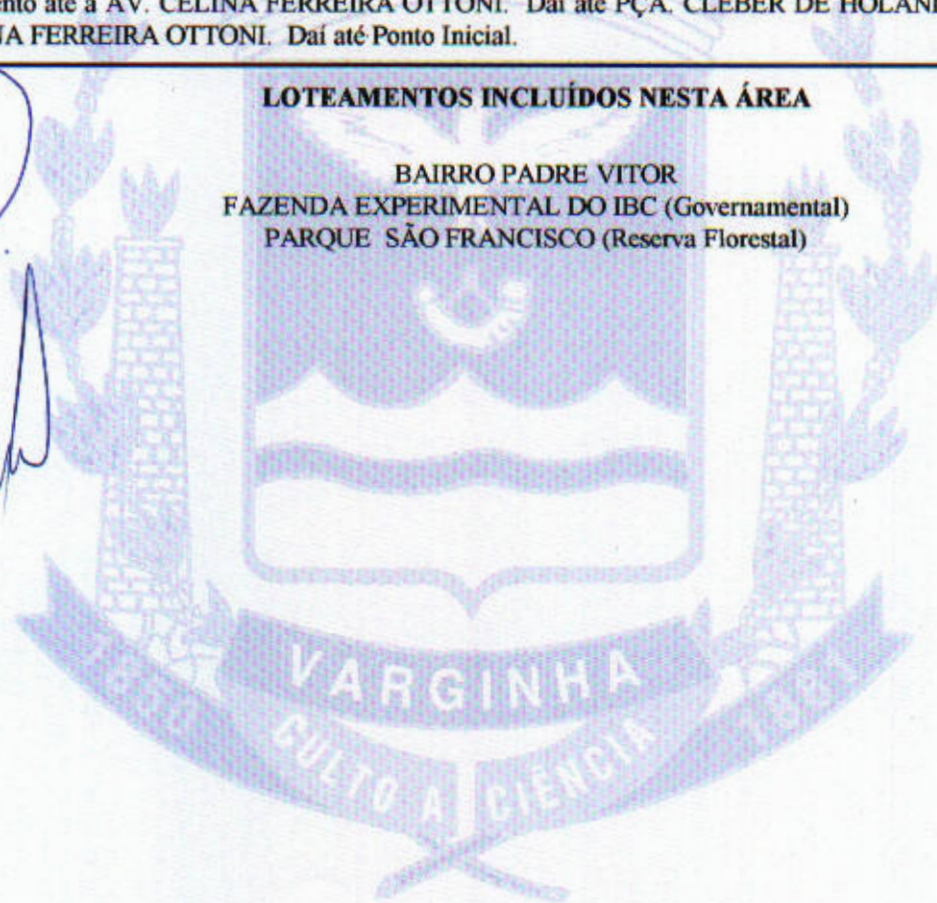
Entroncamento da AV. RUTH B. DE CARVALHO com a AV. CELINA FERREIRA OTTONI.

DESCRIÇÃO DO PERÍMETRO DA ÁREA

Do Ponto Inicial até limites do PARQUE SÃO FRANCISCO DE ASSIS, próximo ao entroncamento com a AV. JÚLIO FONSECA (Bairro São Francisco). Segue pelos limites do PARQUE SÃO FRANCISCO DE ASSIS (Inclusive) até cerca divisa da FAZENDA EXPERIMENTAL DO IBC. Continua pela cerca divisa da FAZENDA EXPERIMENTAL DO IBC (Inclusive) até a AV. PROJETADA, na entrada para a FAZENDA EXPERIMENTAL DO IBC. Segue pela AV. PROJETADA, que é limite do PARQUE SÃO FRANCISCO DE ASSIS, incluindo as áreas das propriedades da PROLUMINAS LTDA e TRIAÇO LTDA, até prolongamento da AV. CELINA FERREIRA OTTONI. Por este prolongamento até a AV. CELINA FERREIRA OTTONI. Daí até PÇA. CLEBER DE HOLANDA (Inclusive). Daí até AV. CELINA FERREIRA OTTONI. Daí até Ponto Inicial.

LOTEAMENTOS INCLUÍDOS NESTA ÁREA

BAIRRO PADRE VITOR
FAZENDA EXPERIMENTAL DO IBC (Governamental)
PARQUE SÃO FRANCISCO (Reserva Florestal)



PREFEITURA DO MUNICÍPIO DE VARGINHA

PREFEITURA MUNICIPAL DE VARGINHA
SEPLA - SECRETARIA DE PLANEJAMENTO
PROJETO: Divisão de Áreas Geográficas Territoriais

DESCRIÇÃO DOS PERÍMETROS DAS ÁREAS

UF: MINAS GERAIS
MUNICÍPIO: VARGINHA
DISTRITO: VARGINHA

DENOMINAÇÃO DA ÁREA: ÁREA URBANA XX
REFERÊNCIA: INDUSTRIAL MIGUEL DE LUCA
SITUAÇÃO: URBANA

PONTO INICIAL E FINAL DA DESCRIÇÃO DA ÁREA

Entroncamento da AV. MANOEL AUGUSTO DA SILVA com a AV. CEL. JOSÉ FRANCISCO COELHO.

DESCRIÇÃO DO PERÍMETRO DA ÁREA

Do Ponto Inicial até AV. MANOEL VIDA. Daí até PÇA. DO ESTUDANTE (Inclusive). Daí até AV. MANOEL VIDA. Daí até RUA SEM DENOMINAÇÃO (Na esquina com a RUA RIO DOCE). Segue pela RUA SEM DENOMINAÇÃO até defrontar NASCENTE do Córrego da Laje. Daí, em linha reta, até NASCENTE do Córrego da Laje. Desce pelo Córrego da Laje até sua FOZ no Ribeirão Açude Doce. Sobe pelo Ribeirão Açude Doce até FOZ do Córrego dos Silva, situada logo após o Matadouro (Inclusive). Sobe pelo Córrego dos Silva até AV. ROGASSIANO FRANCISCO COELHO. Daí até AV. MANOEL AUGUSTO DA SILVA. Daí até Ponto Inicial.

LOTEAMENTOS INCLUÍDOS NESTA ÁREA

BAIRRO INDUSTRIAL MIGUEL DE LUCA
UNIFENAS (Universidade de Alfenas)



PREFEITURA DO MUNICÍPIO DE VARGINHA

PREFEITURA MUNICIPAL DE VARGINHA SEPLA - SECRETARIA DE PLANEJAMENTO PROJETO: Divisão de Áreas Geográficas Territoriais	DESCRIÇÃO DOS PERÍMETROS DAS ÁREAS
UF: MINAS GERAIS MUNICÍPIO: VARGINHA DISTRITO: VARGINHA	DENOMINAÇÃO DA ÁREA: ÁREA URBANA XXI REFERÊNCIA: CENTENÁRIO SITUAÇÃO: URBANA
PONTO INICIAL E FINAL DA DESCRIÇÃO DA ÁREA Entroncamento da AV. CELINA FERREIRA OTTONI com a RUA CEL. LEMOS.	
DESCRIÇÃO DO PERÍMETRO DA ÁREA Do Ponto Inicial segue pela RUA CEL. LEMOS até seu final. Daí, por CERCA DIVISA do Bairro Centenário, até RUA 8. RUA 8 até seu final. Daí, por CERCA DIVISA do Bairro Centenário até RUA MARIA ÂNGELA MARCELLINI. RUA MARIA ÂNGELA MARCELLINI até seu final. Daí, por CERCA DIVISA do Bairro Centenário, até RUA 16. RUA 16 até seu final. Daí, por CERCA DIVISA do Bairro Centenário, até RUA LEONELLO CALDONAZZO. Daí, por CERCA DIVISA do Bairro Centenário (Fundos da RUA PEDRO FÁVARO), até RUA PASTOR LUIZ RODRIGUES. Daí até AV. PADRE BRUNO. Daí até AV. GODOFREDO BRAGA DE CARVALHO. Daí até RUA AGENOR PRADO. Daí até AV. IEDA CARVALHO SILVA. Daí até CERCA DIVISA do Bairro Centenário (Fundos da RUA LUIZ MANGIAPELO). Segue por esta CERCA DIVISA até seu final (Fundos da RUA JOSÉ FERREIRA CAMPOS). Daí, em linha reta por prolongamento desta CERCA DIVISA, até o RIO VERDE. Desce pelo RIO VERDE até FOZ do RIBEIRÃO DA VARGEM. Sobe pelo RIBEIRÃO DA VARGEM até AV. CELINA FERREIRA OTTONI. Daí, incluindo o TREVO, até RUA VER. JOSÉ LEANDRO. Daí até RUA MÁRCIO DA COSTA LENTZ. Daí até RUA JOAQUIM PROCÓPIO BUENO. Daí até RUA GUAÍBA. Daí até RUA DR. ESTEVAM M. REZENDE. Daí até RUA 62. RUA 62 até seu final. Daí, por CERCA DIVISA do Bairro Centenário, até RUA 65. RUA 65 até seu final. Daí, por CERCA DIVISA do Bairro Centenário, até RUA NATAL PAZZOTI. Daí até RUA FRANCISCO GUEDES JÚNIOR. Daí até RUA HIGINO LUIZ FERREIRA. Daí até AV. CELINA FERREIRA OTTONI. Daí até Ponto Inicial.	
LOTEAMENTOS INCLUÍDOS NESTA ÁREA CONJUNTO HABITACIONAL CENTENÁRIO JARDIM NOVA DAMASCO (Parte)	

PREFEITURA DO MUNICÍPIO DE VARGINHA

PREFEITURA MUNICIPAL DE VARGINHA
SEPLA - SECRETARIA DE PLANEJAMENTO
PROJETO: Divisão de Áreas Geográficas Territoriais

DESCRIÇÃO DOS PERÍMETROS DAS ÁREAS

UF: MINAS GERAIS
MUNICÍPIO: VARGINHA
DISTRITO: VARGINHA

DENOMINAÇÃO DA ÁREA: ÁREA URBANA XXII
REFERÊNCIA: SANTANA
SITUAÇÃO: URBANA

PONTO INICIAL E FINAL DA DESCRIÇÃO DA ÁREA

Cruzamento do RIBEIRÃO DA VARGEM com a AV. CELINA FERREIRA OTTONI.

DESCRIÇÃO DO PERÍMETRO DA ÁREA

Do Ponto Inicial sobe pelo RIBEIRÃO DA VARGEM até FOZ do CÓRREGO DOS VEADOS. Sobe pelo CÓRREGO DOS VEADOS até AV. DR. JOSÉ JUSTINIANO DOS REIS. Daí até AV. DOM OTHON MOTTA. Daí até AV. CELINA FERREIRA OTTONI. Daí até RUA HIGINO LUIZ FERREIRA. Daí até RUA FRANCISCO GUEDES JÚNIOR. Daí até RUA NATAL PAZZOTI. RUA NATAL PAZZOTI até seu final. Daí, por CERCA DIVISA do Bairro Centenário, até RUA 65. RUA 65 até seu final. Daí, por CERCA DIVISA do Bairro Centenário até RUA 62. RUA 62 até RUA DR. ESTEVAM M. REZENDE. Daí até RUA GUAÍBA. Daí até RUA JOAQUIM PROCÓPIO BUENO. Daí até RUA MÁRCIO DA COSTA LENTZ. Daí até RUA VER. JOSÉ LEANDRO. Daí até AV. CELINA FERREIRA OTTONI. Daí até Ponto Inicial (Excluindo o TREVO).

LOTEAMENTOS INCLUÍDOS NESTA ÁREA

BAIRRO SANTANA
CONJUNTO HABITACIONAL CATANDUVAS
PARQUE NOSSA SENHORA DAS GRAÇAS
VILA DO PONTAL

PREFEITURA DO MUNICÍPIO DE VARGINHA

PREFEITURA MUNICIPAL DE VARGINHA
SEPLA - SECRETARIA DE PLANEJAMENTO
PROJETO: Divisão de Áreas Geográficas Territoriais

DESCRIÇÃO DOS PERÍMETROS DAS ÁREAS

UF: MINAS GERAIS
MUNICÍPIO: VARGINHA
DISTRITO: VARGINHA

DENOMINAÇÃO DA ÁREA: ÁREA URBANA XXIII
REFERÊNCIA: PARQUE DE EXPOSIÇÕES
SITUAÇÃO: URBANA

PONTO INICIAL E FINAL DA DESCRIÇÃO DA ÁREA

Entroncamento da AV. PROF. CARVALHO com a AV. PRINCESA DO SUL (Pista Central).

DESCRIÇÃO DO PERÍMETRO DA ÁREA

Do Ponto Inicial até RODOVIA BR-491 (Para Três Corações). Segue pela RODOVIA BR-491 (Para Três Corações) até PONTE sobre o RIO VERDE (Próximo à Ilha da Usina). Desce pelo RIO VERDE (excluindo Ilhas) até FOZ do Córrego LAJEADO. Sobe pelo Córrego LAJEADO até FOZ do Córrego DO GROTÃO. Sobe pelo Córrego DO GROTÃO até defrontar a CERCA LIMITE do Bairro Imaculada Conceição III. Daí, em linha reta, até a CERCA LIMITE do Bairro Imaculada Conceição III. Segue pela CERCA LIMITE do Bairro Imaculada Conceição III (Exclusive) até CERCA LIMITE do PARQUE DE EXPOSIÇÕES e Terrenos da UEMG. Segue pela CERCA LIMITE do PARQUE DE EXPOSIÇÕES (Inclusive) e Terrenos da UEMG (Exclusive) até Córrego LAJEADO. Sobe pelo Córrego LAJEADO até AV. PROF. CARVALHO. Daí até Ponto Inicial.

LOTEAMENTOS INCLUÍDOS NESTA ÁREA

BAIRRO SANTA TEREZINHA
BAIRRO SEMIONATO (parte)
JARDIM RIBEIRO (parte)
PARQUE DE EXPOSIÇÕES

PREFEITURA DO MUNICÍPIO DE VARGINHA

PREFEITURA MUNICIPAL DE VARGINHA
SEPLA - SECRETARIA DE PLANEJAMENTO
PROJETO: Divisão de Áreas Geográficas Territoriais

DESCRIÇÃO DOS PERÍMETROS DAS ÁREAS

UF: MINAS GERAIS
MUNICÍPIO: VARGINHA
DISTRITO: VARGINHA

DENOMINAÇÃO DA ÁREA: ÁREA URBANA XXIV
REFERÊNCIA: DAMASCO
SITUAÇÃO: URBANA

PONTO INICIAL E FINAL DA DESCRIÇÃO DA ÁREA

Entroncamento da AV. GODOFREDO BRAGA DE CARVALHO com a AV. PADRE BRUNO.

DESCRIÇÃO DO PERÍMETRO DA ÁREA

Do Ponto Inicial até RUA PASTOR LUIZ RODRIGUES. Daí até CERCA LIMITE com o Bairro Centenário. Segue pela CERCA LIMITE com o Bairro Centenário (Fundos da RUA PEDRO FÁVARO) até RUA 16. RUA 16 até seu final. Daí, por CERCA LIMITE com o Bairro Centenário, até RUA MARIA ÂNGELA MARCELLINI. RUA MARIA ÂNGELA MARCELLINI até seu final. Daí, por CERCA LIMITE com o Bairro Centenário, até RUA 8. RUA 8 até seu final. Daí, por CERCA LIMITE com o Bairro Centenário, até RUA CEL. LEMOS. Daí até AV. CELINA FERREIRA OTTONI. Daí até ESTRADA PARA JURITI, ao lado da CIANORTE (Inclusive), (Ponto 43). Segue pela ESTRADA PARA JURITI até entroncamento com a ESTRADA PARA FAZENDA SANTA RITA(Exclusive Fazenda Santa Rita) (Ponto 42). Daí, em linha reta, até o RIO VERDE, na CERCA DIVISA INTERNA da propriedade de JUAREZ TÁVOLA LUCINDA (fronteira ao Entroncamento das ESTRADAS PARA JURITI e FAZENDA SANTA RITA) (Ponto 41). Desce pelo RIO VERDE até defrontar a CERCA LIMITE do Bairro Centenário. Daí, em linha reta imaginária, até a CERCA LIMITE do Bairro Centenário. Segue por esta CERCA LIMITE do Bairro Centenário (Fundos da RUA LUIZ MANGIAPELO) até AV. IEDA CARVALHO SILVA. Daí até RUA AGENOR PRADO. Daí até AV. GODOFREDO BRAGA DE CARVALHO. Daí até Ponto Inicial.

LOTEAMENTOS INCLUÍDOS NESTA ÁREA

JARDIM NOVA DAMASCO

PREFEITURA DO MUNICÍPIO DE VARGINHA

PREFEITURA MUNICIPAL DE VARGINHA
SEPLA - SECRETARIA DE PLANEJAMENTO
PROJETO: Divisão de Áreas Geográficas Territoriais

DESCRIÇÃO DOS PERÍMETROS DAS ÁREAS

UF: MINAS GERAIS
MUNICÍPIO: VARGINHA
DISTRITO: VARGINHA

DENOMINAÇÃO DA ÁREA: ÁREA URBANA XXV
REFERÊNCIA: REZENDE
SITUAÇÃO: URBANA

PONTO INICIAL E FINAL DA DESCRIÇÃO DA ÁREA


Cruzamento do RIBEIRÃO DA VARGEM com a AV. CELINA FERREIRA OTTONI.

DESCRIÇÃO DO PERÍMETRO DA ÁREA


Do Ponto Inicial desce pelo RIBEIRÃO DA VARGEM até sua FOZ no RIO VERDE. Desce pelo RIO VERDE, incluindo ILHAS, exceto a ILHA DA USINA, até PONTE sobre o RIO VERDE, na RODOVIA BR-491 (Para Três Corações), próximo à ILHA DA USINA (Exclusive). Segue pela RODOVIA BR-491 até a AV. PRINCESA DO SUL (Pista Central). Daí até RUA DONA ANTONIA DE REZENDE, incluindo o TREVO da Av. Celina Ferreira Ottoni. RUA DONA ANTONIA DE REZENDE até seu final, cruzando a RUA VIRGÍNIA MARITAN. Daí, em linha reta, até o final da RUA INTERACT CLUB. Daí, em linha reta, até a NASCENTE do CÓRREGO DOS IPÊS. Desce pelo CÓRREGO DOS IPÊS até sua FOZ no RIBEIRÃO DA VARGEM. Desce pelo RIBEIRÃO DA VARGEM até Ponto Inicial.

LOTEAMENTOS INCLUÍDOS NESTA ÁREA

BAIRRO REZENDE
JARDIM ATLÂNTICO
JARDIM RIBEIRO (parte)
JARDIM SIMÕES



PREFEITURA DO MUNICÍPIO DE VARGINHA

PREFEITURA MUNICIPAL DE VARGINHA SEPLA - SECRETARIA DE PLANEJAMENTO PROJETO: Divisão de Áreas Geográficas Territoriais	DESCRIÇÃO DOS PERÍMETROS DAS ÁREAS
UF: MINAS GERAIS MUNICÍPIO: VARGINHA DISTRITO: VARGINHA	DENOMINAÇÃO DA ÁREA: ÁREA URBANA XXVI REFERÊNCIA: URUPÊS SITUAÇÃO: URBANA
PONTO INICIAL E FINAL DA DESCRIÇÃO DA ÁREA Cruzamento da AV. MANOEL VIDA com a AV. MANOEL DINIZ.	
DESCRIÇÃO DO PERÍMETRO DA ÁREA Do Ponto Inicial até RUA JOSÉ PINTO COELHO. Daí até AV. ALFREDO BRAGA DE CARVALHO. Daí até AV. PRINCESA DO SUL (Pista Central), próximo à RUA LEONILDO BENCIVENI). Daí até AV. PROF. CARVALHO. Daí até CÔRREGO LAJEADO. Desce pelo CÔRREGO LAJEADO até defrontar a RUA SÃO LUCAS. Daí, em linha reta, passando no final da AV. RIO SÃO FRANCISCO, até a RUA SÃO LUCAS, no entroncamento com a RUA SANTA EFIGÊNIA. Daí até RUA SANTA RITA DE CÁSSIA. Daí até RUA RIO EUFRATES. Daí até AV. MANOEL VIDA. Daí até Ponto Inicial.	
LOTEAMENTOS INCLUÍDOS NESTA ÁREA BAIRRO SEMIONATO (parte) CONDOMÍNIO PARQUE URUPÊS PARQUE URUPÊS 	

PREFEITURA DO MUNICÍPIO DE VARGINHA

PREFEITURA MUNICIPAL DE VARGINHA
SEPLA - SECRETARIA DE PLANEJAMENTO
PROJETO: Divisão de Áreas Geográficas Territoriais

DESCRIÇÃO DOS PERÍMETROS DAS ÁREAS

UF: MINAS GERAIS
MUNICÍPIO: VARGINHA
DISTRITO: VARGINHA

DENOMINAÇÃO DA ÁREA: ÁREA URBANA XXVII
REFERÊNCIA: CIDADE NOVA
SITUAÇÃO: URBANA

PONTO INICIAL E FINAL DA DESCRIÇÃO DA ÁREA


Entroncamento da AV. DOS IMIGRANTES com a RUA MARLI DO CARMO ALVES.

DESCRIÇÃO DO PERÍMETRO DA ÁREA

Do Ponto Inicial até final da RUA MARLI DO CARMO ALVES. Daí, cruza a RUA VER. GUSTAVO TAVARES até a CERCA DIVISA do EDUCANDÁRIO OLEGÁRIO MACIEL (Exclusive). Segue por esta CERCA divisa até final da AL. DAS ARAPONGAS. Daí até AV. DOMINGOS CONDE. AV. DOMINGOS CONDE até seu final. Daí, em linha reta por prolongamento da Av. Domingos Conde, até CÔRREGO DOS VEADOS. Desce pelo CÔRREGO DOS VEADOS até sua FOZ no RIBEIRÃO DA VARGEM. Sobe pelo RIBEIRÃO DA VARGEM até AV. DOS IMIGRANTES. Daí até Ponto Inicial.

LOTEAMENTOS INCLUÍDOS NESTA ÁREA

BAIRRO NOSSA SENHORA APARECIDA
BAIRRO SÃO SEBASTIÃO
JARDIM CIDADE NOVA
JARDIM COLONIAL
JARDIM RENATA
PARQUE DAS ACÁCIAS
PARQUE IMPERIAL (parte)



PREFEITURA DO MUNICÍPIO DE VARGINHA

PREFEITURA MUNICIPAL DE VARGINHA
SEPLA - SECRETARIA DE PLANEJAMENTO
PROJETO: Divisão de Áreas Geográficas Territoriais

DESCRIÇÃO DOS PERÍMETROS DAS ÁREAS

UF: MINAS GERAIS
MUNICÍPIO: VARGINHA
DISTRITO: VARGINHA

DENOMINAÇÃO DA ÁREA: ÁREA URBANA XXVIII
REFERÊNCIA: VALE DOS IPÊS
SITUAÇÃO: URBANA

PONTO INICIAL E FINAL DA DESCRIÇÃO DA ÁREA


Entroncamento da AV. PRINCESA DO SUL (Pista Central) com a RUA DONA ANTONIA DE REZENDE.

DESCRIÇÃO DO PERÍMETRO DA ÁREA


Do Ponto Inicial, incluindo o TREVO do Automóvel Clube, até PÇA. DOS LEÕES. Contorna PÇA. DOS LEÕES (Inclusive) até ALAMEDA DO CAFÉ. Daí até PÇA. SEM DENOMINAÇÃO, próximo à PLASCAR S/A IND. E COMÉRCIO (Inclusive). Contorna PÇA. SEM DENOMINAÇÃO (Inclusive), até RUA INÁCIO ALVARENGA. RUA INÁCIO ALVARENGA até seu final. Daí, em linha reta, até Córrego do Taboão. Desce pelo Córrego do Taboão até sua FOZ no Ribeirão da Vargem. Desce pelo Ribeirão da Vargem até FOZ do Córrego dos Ipês, logo após o ARMAZEM DO IBC (Inclusive). Sobes pelo Córrego dos Ipês até defrontar a RUA INTERACT CLUB. Daí, em linha reta, até início da RUA INTERACT CLUB. Daí, em linha reta, até final da RUA DONA ANTONIA DE REZENDE. Daí, cruzando a RUA VIRGÍNIA MARITAN até Ponto Inicial.

LOTEAMENTOS INCLUÍDOS NESTA ÁREA


BAIRRO INDUSTRIAL REINALDO FORESTI
CONJUNTO MINAS GERAIS
JARDIM VALE DOS IPÊS
VILA VERÔNICA



PREFEITURA DO MUNICÍPIO DE VARGINHA

PREFEITURA MUNICIPAL DE VARGINHA SEPLA - SECRETARIA DE PLANEJAMENTO PROJETO: Divisão de Áreas Geográficas Territoriais	DESCRIÇÃO DOS PERÍMETROS DAS ÁREAS
UF: MINAS GERAIS MUNICÍPIO: VARGINHA DISTRITO: VARGINHA	DENOMINAÇÃO DA ÁREA: ÁREA URBANA XXIX REFERÊNCIA: PARQUE MARIELA SITUAÇÃO: URBANA
PONTO INICIAL E FINAL DA DESCRIÇÃO DA ÁREA Entroncamento da RODOVIA BR-491 (Para Elói Mendes) com a AV. DO CONTORNO ou AV. DOS VIAJANTES na PRAÇA PRINCESA ISABEL/TREVO (Exclusive).	
DESCRIÇÃO DO PERÍMETRO DA ÁREA Do Ponto Inicial segue pela RODOVIA BR-491 (Para Elói Mendes) até defrontar o MURO dos fundos do CEMITÉRIO PARQUE DA SAUDADE. Daí, em linha reta, até o MURO dos fundos do CEMITÉRIO PARQUE DA SAUDADE. Contorna o CEMITÉRIO PARQUE DA SAUDADE (Inclusive) até encontrar a RODOVIA MUNICIPAL VGA-455. Segue pela RODOVIA MUNICIPAL VGA-455 até LIMITES do LOTEAMENTO PARQUE MARIELA (Ponto 24).. Segue, contornando os LIMITES do PARQUE MARIELA (Inclusive) até seu final, na CAIXA D,AGUA DA COPASA (Inclusive), (Ponto 23). Daí, segue por ESPIGÃO DIVISOR DE ÁGUAS do RIBEIRÃO AÇUDE DOCE, até defrontar a NASCENTE do CÔRREGO BELA VISTA. Daí, em linha reta, até a NASCENTE do CÔRREGO BELA VISTA. Desce pelo CÔRREGO BELA VISTA até sua FOZ no RIBEIRÃO AÇUDE DOCE, em frente ao ARMAZÉM DA BRANCO PEREZ (Exclusive). Desce pelo RIBEIRÃO AÇUDE DOCE até AV. MURILO PAIVA. Daí até AV. DO CONTORNO ou AV. DOS VIAJANTES, na PÇA. SETE DE OUTUBRO/TREVO (Exclusive). Continua pela AV. DO CONTORNO ou AV. DOS VIAJANTES até Ponto Inicial.	
LOTEAMENTOS INCLUÍDOS NESTA ÁREA CEMITÉRIO PARQUE DA SAUDADE PARQUE DAS AMÉRICAS PARQUE MARIELA 	

PREFEITURA DO MUNICÍPIO DE VARGINHA

PREFEITURA MUNICIPAL DE VARGINHA SEPLA - SECRETARIA DE PLANEJAMENTO PROJETO: Divisão de Áreas Geográficas Territoriais	DESCRIÇÃO DOS PERÍMETROS DAS ÁREAS
UF: MINAS GERAIS MUNICÍPIO: VARGINHA DISTRITO: VARGINHA	DENOMINAÇÃO DA ÁREA: ÁREA URBANA XXX REFERÊNCIA: CORCETTI SITUAÇÃO: URBANA
PONTO INICIAL E FINAL DA DESCRIÇÃO DA ÁREA Cruzamento da RODOVIA MG-167 (Para Três Pontas) com o RIBEIRÃO AÇUDE DOCE.	
DESCRIÇÃO DO PERÍMETRO DA ÁREA Do Ponto Inicial segue pela RODOVIA MG-167 (Para Três Pontas) até CÔRREGO DO CUBATÃO. Dai sobe pelo CÔRREGO DO CUBATÃO até defrontar CERCA LIMITE do BAIRRO MONT SERRAT, no final da RUA ROSA MIARELLI DELFRARO (Ponto 16). Dai, em linha reta, até a CERCA LIMITE do BAIRRO MONT SERRAT. Segue pela CERCA LIMITE do BAIRRO MONT SERRAT (Inclusive) até a CERCA LIMITE do CLUBE DOS VETERANOS, na AV. JOÃO MARTINHO DA PONTE (Ponto 15). Segue pela CERCA LIMITE do CLUBE DOS VETERANOS (Exclusive) e BAIRRO JARDIM CORCETTI (Inclusive) até RUA PAULO SEVERO DE PAIVA (Ponto 14). Dai até RUA ANTONIO BERNARDES PEREIRA (Ponto 13). Segue pela RUA ANTONIO BERNARDES PEREIRA até defrontar um VALO (Num ponto situado em frente à PÇA. DR. JOSÉ DAPHNIS (Inclusive)). Dai, em linha reta (incluindo as Casas de Número Par da RUA ANTONIO BERNARDES PEREIRA), até este VALO. Desce por este VALO, DIVISAS de JOAQUIM LACERDA (Exclusive) e Herdeiros de SABINO AMÂNCIO ELISEI (Inclusive) até o RIBEIRÃO AÇUDE DOCE (Ponto 12). Desce pelo RIBEIRÃO AÇUDE DOCE até Ponto Inicial.	
LOTEAMENTOS INCLUÍDOS NESTA ÁREA JARDIM CORCETTI JARDIM MONT SERRAT (parte) 	

PREFEITURA DO MUNICÍPIO DE VARGINHA

PREFEITURA MUNICIPAL DE VARGINHA
SEPLA - SECRETARIA DE PLANEJAMENTO
PROJETO: Divisão de Áreas Geográficas Territoriais

DESCRIÇÃO DOS PERÍMETROS DAS ÁREAS

UF: MINAS GERAIS
MUNICÍPIO: VARGINHA
DISTRITO: VARGINHA

DENOMINAÇÃO DA ÁREA: ÁREA URBANA XXXI
REFERÊNCIA: PARQUE RINALDO
SITUAÇÃO: URBANA

PONTO INICIAL E FINAL DA DESCRIÇÃO DA ÁREA

Entroncamento da RODOVIA MG-167 (Para Três Pontas) com a RUA DO BARREIRO.

DESCRIÇÃO DO PERÍMETRO DA ÁREA

Do Ponto Inicial até RUA ALICE ROZENDO DE ANDRADE. RUA ALICE ROZENDO DE ANDRADE até seu final (Esquina com a RUA MILTON NOGUEIRA FROTA). Prossegue pelo CORREDOR SÃO JOSÉ até RODOVIA MUNICIPAL VGA-080 - Estrada das Águas Verdes. Segue pela RODOVIA MUNICIPAL VGA-080 - Estrada das Águas Verdes - até ESPIGÃO DIVISOR DE ÁGUAS da Bacia Hidrográfica do RIBEIRÃO AÇUDE DOCE ou SÃO JOSÉ, em sua vertente da margem direita (Ponto 22). Daí, em linha reta imaginária, até NASCENTE do Córrego PARAÍSO (Ponto 21). Desce pelo Córrego PARAÍSO até a FOZ do Córrego DA SERRA (Logo abaixo da Key Couros Ind. e Com. Ltda. - antiga CEASA), (Ponto 20). Sobe pelo Córrego DA SERRA até a RODOVIA MG-167 (Para Três Pontas), (Ponto 19). Segue pela RODOVIA MG-167 (Para três Pontas) até encontrar a CERCA DIVISA da Key Couros Ind. e Com. Ltda. - antiga CEASA (Ponto 18). Daí, em linha reta, que coincide com a CERCA DIVISA da KEY COUROS IND. E COMÉRCIO LTDA (antiga CEASA); FERMAVI ELETROQUÍMICA LTDA e TERRENOS DA PREFEITURA MUNICIPAL DE VARGINHA (Todos inclusive), até final da RUA JOSÉ TOMAZ LARA (Fundos da RUA 4). Daí, por CERCA LIMITE do BAIRRO PARQUE RINALDO (Inclusive) até AV. DR. JOÃO EUGÊNIO DO PRADO. Daí, em linha reta por prolongamento da CERCA LIMITE do Bairro PARQUE RINALDO, até Córrego DO CUBATÃO (Ponto 17). Desce pelo Córrego DO CUBATÃO até RODOVIA MG-167 (Para três Pontas). Daí até Ponto Inicial.

LOTEAMENTOS INCLUÍDOS NESTA ÁREA

CORREDOR SÃO JOSÉ (parte)
JARDIM MONT SERRAT (parte)
PARQUE RINALDO

PREFEITURA DO MUNICÍPIO DE VARGINHA

PREFEITURA MUNICIPAL DE VARGINHA SEPLA - SECRETARIA DE PLANEJAMENTO PROJETO: Divisão de Áreas Geográficas Territoriais	DESCRIÇÃO DOS PERÍMETROS DAS ÁREAS
UF: MINAS GERAIS MUNICÍPIO: VARGINHA DISTRITO: VARGINHA	DENOMINAÇÃO DA ÁREA: ÁREA URBANA XXXII REFERÊNCIA: JARDIM ÁUREA SITUAÇÃO: URBANA
PONTO INICIAL E FINAL DA DESCRIÇÃO DA ÁREA Cruzamento do RIBEIRÃO AÇUDE DOCE com a RODOVIA MG-167 (Para Três Pontas).	
DESCRIÇÃO DO PERÍMETRO DA ÁREA Do Ponto Inicial desce pelo RIBEIRÃO AÇUDE DOCE até FOZ do CÓRREGO BELA VISTA, em frente ao ARMAZÉM DA BRANCO PEREZ (Exclusive). Sobe pelo CÓRREGO BELA VISTA até sua NASCENTE. Daí, em linha reta, atinge o ESPIGÃO DIVISOR DE ÁGUAS DO RIBEIRÃO AÇUDE DOCE. Segue, por este ESPIGÃO, até RODOVIA MUNICIPAL VGA-080 - Estrada das Águas Verdes - (Ponto 22). Segue pela RODOVIA MUNICIPAL VGA-080 - Estrada das Águas Verdes - até CORREDOR SÃO JOSÉ. Segue pelo CORREDOR SÃO JOSÉ até RUA ALICE ROZENDO DE ANDRADE. Daí até RUA DO BARREIRO. Daí até RODOVIA MG-167 (Para Três Pontas). Daí até Ponto Inicial.	
LOTEAMENTOS INCLUÍDOS NESTA ÁREA CORREDOR SÃO JOSÉ (parte) JARDIM ÁUREA	

PREFEITURA DO MUNICÍPIO DE VARGINHA

PREFEITURA MUNICIPAL DE VARGINHA
SEPLA - SECRETARIA DE PLANEJAMENTO
PROJETO: Divisão de Áreas Geográficas Territoriais

DESCRIÇÃO DOS PERÍMETROS DAS ÁREAS

UF: MINAS GERAIS
MUNICÍPIO: VARGINHA
DISTRITO: VARGINHA

DENOMINAÇÃO DA ÁREA: ÁREA URBANA XXXIII
REFERÊNCIA: IMACULADA CONCEIÇÃO
SITUAÇÃO: URBANA

PONTO INICIAL E FINAL DA DESCRIÇÃO DA ÁREA


Entroncamento da AV. MANOEL VIDA com a RUA RIO EUFRATES.

DESCRIÇÃO DO PERÍMETRO DA ÁREA

Do Ponto Inicial até RUA SANTA RITA DE CÁSSIA. Daí até RUA SÃO LUCAS. Daí até RUA SANTA EFIGÊNIA. Daí, em linha reta por prolongamento da RUA SÃO LUCAS, passando pelo final da AV. RIO SÃO FRANCISCO, até Córrego LAJEADO. Desce pelo Córrego LAJEADO até defrontar a CERCA LIMITE do PARQUE DE EXPOSIÇÕES e Terrenos da UEMG. Daí, em linha reta, até referida CERCA LIMITE. Segue pela CERCA LIMITE do PARQUE DE EXPOSIÇÕES (Exclusive) e Terrenos da UEMG (Inclusive) até CERCA LIMITE do BAIRRO IMACULADA CONCEIÇÃO III. Segue pela CERCA LIMITE do BAIRRO IMACULADA CONCEIÇÃO III (Inclusive) até seu final. Daí, em linha reta, por prolongamento desta Divisa, até Córrego DO GROTAO. Desce pelo Córrego DO GROTAO até sua FOZ no Córrego LAJEADO. Desce pelo Córrego LAJEADO até sua FOZ no RIO VERDE. Desce pelo RIO VERDE (Excluindo Ilhas) até a FOZ do RIBEIRÃO AÇUDE DOCE (Ponto 34). Sobe pelo RIBEIRÃO AÇUDE DOCE até FOZ do Córrego DA LAJE. Sobe pelo Córrego DA LAJE até sua NASCENTE. Daí, em linha reta, até RUA SEM DENOMINAÇÃO. Daí até AV. MANOEL VIDA (Na esquina com RUA RIO DOCE). Daí até PÇA. DO ESTUDANTE (Exclusive). Daí até AV. MANOEL VIDA. Daí até Ponto Inicial.

LOTEAMENTOS INCLUÍDOS NESTA ÁREA

BAIRRO IMACULADA CONCEIÇÃO
UEMG (Universidade do Estado de Minas Gerais)



PREFEITURA DO MUNICÍPIO DE VARGINHA

PREFEITURA MUNICIPAL DE VARGINHA
SEPLA - SECRETARIA DE PLANEJAMENTO
PROJETO: Divisão de Áreas Geográficas Territoriais

DESCRIÇÃO DOS PERÍMETROS DAS ÁREAS

UF: MINAS GERAIS
MUNICÍPIO: VARGINHA
DISTRITO: VARGINHA

DENOMINAÇÃO DA ÁREA: ÁREA URBANA XXXIV
REFERÊNCIA: BOM PASTOR
SITUAÇÃO: URBANA

PONTO INICIAL E FINAL DA DESCRIÇÃO DA ÁREA

Entroncamento da RUA DR. ARNALDO BARBOSA com a RUA SANTA CRUZ.

DESCRIÇÃO DO PERÍMETRO DA ÁREA

Do Ponto Inicial até RUA PROF. JORGE SILVEIRA. Daí até AV. CATARINA LIMBORÇO. Daí até RUA DR. JOSÉ DE ASSIS RIBEIRO. Daí até AV. PLÍNIO SALGADO. Daí até AV. BRASIL. Daí até AV. DR. AMIR REIS. Daí até RUA EUTÊMIO TAVARES. Daí até RUA PRES. KENNEDY. Por esta até DEFONTAR a RUA PROF. ELISA CARVALHO. Daí, em linha reta, até RUA PROF. ELISA CARVALHO. Daí até encontrar DIVISA DE LOTEAMENTO (Fundos da Av. Pres. Kennedy). Segue por esta DIVISA DE LOTEAMENTO, que passa pelos fundos da Av. Pres. Kennedy e final das Ruas Allan Kardec, Oscarlina Prado, Santa Luzia, Tenente Joaquim Pinto, Antonio Galvão, até RUA ALZIRA MAGALHÃES BARRA. Daí até RUA MICHEL MANSUR. Daí até RUA PRES. TANCREDO NEVES. Daí até PÇA. MAL. DEODORO (Exclusive). Daí até RUA DR. JOSÉ NOGUEIRA ACAYABA. Daí até PÇA. MELO VIANA (Exclusive). Daí até RUA DR. JOSÉ NOGUEIRA ACAYABA. Daí até PÇA. JOÃO PESSOA (Exclusive). Daí até RUA ALLAN KARDEC. Daí até RUA SANTA CRUZ. Daí até Ponto Inicial.

LOTEAMENTOS INCLUÍDOS NESTA ÁREA

BAIRRO VISTA ALEGRE
JARDIM BOM PASTOR (parte)
JARDIM MORADA DO SOL
VILA SANTA CRUZ/VILA LIMBORÇO

PREFEITURA DO MUNICÍPIO DE VARGINHA

PREFEITURA MUNICIPAL DE VARGINHA
SEPLA - SECRETARIA DE PLANEJAMENTO
PROJETO: Divisão de Áreas Geográficas Territoriais

DESCRIÇÃO DOS PERÍMETROS DAS ÁREAS

UF: MINAS GERAIS
MUNICÍPIO: VARGINHA
DISTRITO: VARGINHA

DENOMINAÇÃO DA ÁREA: ÁREA URBANA XXXV
REFERÊNCIA: DIST.IND.CLÁUDIO GALVÃO NOGUEIRA
SITUAÇÃO: URBANA

PONTO INICIAL E FINAL DA DESCRIÇÃO DA ÁREA

RODOVIA BR-491 (Para Três Corações) na PONTE sobre o RIO VERDE (Próximo à Ilha da Usina).

DESCRIÇÃO DO PERÍMETRO DA ÁREA

Do Ponto Inicial sobe pelo RIO VERDE até sua bifurcação na ILHA DA USINA. Sobe pela bifurcação esquerda do RIO VERDE, contornando a ILHA DA USINA (Inclusive), até encontrar nova bifurcação do RIO VERDE. Daí, desce pelo RIO VERDE, por sua bifurcação à direita, contornando a ILHA DA USINA (Inclusive) até o ponto em que o RIO VERDE cruza com a LINHA DE TRANSMISSÃO DE ENERGIA ELÉTRICA RURAL DA CEMIG (Ponto 40), próximo à RODOVIA BR-491. Segue pelo eixo de transmissão desta LINHA DE TRANSMISSÃO DE ENERGIA ELÉTRICA RURAL DA CEMIG, em direção à Três Corações, até seu CRUZAMENTO com a RODOVIA BR-491 (Ponto 39). Segue pela RODOVIA BR-491, em direção à Varginha, por aproximadamente 250 metros, até CERCA DIVISA do DISTRITO INDUSTRIAL CLÁUDIO GALVÃO NOGUEIRA (Ponto 38). Segue, à esquerda, por esta CERCA DIVISA contornando todo o DISTRITO INDUSTRIAL CLÁUDIO GALVÃO NOGUEIRA (Inclusive) até defrontar a NASCENTE de um CÓRREGO SEM DENOMINAÇÃO, que passa pela FAZENDA SETE CAPOTES (Ponto 37). Deste ponto, em linha reta, paralela à RODOVIA BR-491, até NASCENTE deste CÓRREGO (Ponto 36). Desce pelo CÓRREGO SEM DENOMINAÇÃO, que passa pela FAZENDA SETE CAPOTES, até sua FOZ no RIO VERDE (Ponto 35). Desce pelo RIO VERDE incluindo a ILHA GRANDE (Clube Campestre) e outras ILHAS, até encontrar uma bifurcação do RIO VERDE. Sobe pelo RIO VERDE, por esta bifurcação, incluindo a ILHA GRANDE (Ilha do Clube Campestre), até o Ponto Inicial.


LOTEAMENTOS/COMUNIDADES INCLUÍDAS NESTA ÁREA:

DISTRITO INDUSTRIAL CLÁUDIO GALVÃO NOGUEIRA
ILHA DA USINA
ILHA GRANDE (CLUBE CAMPESTRE)
PENEDO (Parte)

PREFEITURA DO MUNICÍPIO DE VARGINHA

PREFEITURA MUNICIPAL DE VARGINHA SEPLA - SECRETARIA DE PLANEJAMENTO PROJETO: Divisão de Áreas Geográficas Territoriais	DESCRIÇÃO DOS PERÍMETROS DAS ÁREAS
UF: MINAS GERAIS MUNICÍPIO: VARGINHA DISTRITO: VARGINHA	DENOMINAÇÃO DA ÁREA: ÁREA URBANA XXXVI REFERÊNCIA: CONDOMÍNIO ILHA DAS ORQUÍDEAS SITUAÇÃO: URBANA
PONTO INICIAL E FINAL DA DESCRIÇÃO DA ÁREA RODOVIA BR-491 (Para Elói Mendes) na PONTE DOS BUENOS, sobre o RIO VERDE.	
DESCRIÇÃO DO PERÍMETRO DA ÁREA Do Ponto Inicial desce pelo RIO VERDE até FOZ do primeiro CÔRREGO de sua margem direita (Ponto 28). Sobee por este CÔRREGO até sua NASCENTE e, deste ponto, em linha reta, até ESPIGÃO DIVISOR DE ÁGUAS da margem direita de um CÔRREGO SEM DENOMINAÇÃO, que corre paralelo à RODOVIA BR-491(Para Elói Mendes) (Ponto 27). Segue por este ESPIGÃO DIVISOR DE ÁGUAS, em direção à Varginha, até ENTRONCAMENTO das RODOVIAS MUNICIPAIS VGA-220 e VGA-230 (Ponto 26). Segue pela RODOVIA MUNICIPAL VGA-220 até seu ENTRONCAMENTO com a RODOVIA MUNICIPAL VGA-455 (Ponto 25). Segue pela RODOVIA MUNICIPAL VGA-455 até encontrar MURO dos fundos do CEMITÉRIO PARQUE DA SAUDADE. Continua pelo MURO dos fundos do CEMITÉRIO PARQUE DA SAUDADE (Exclusive) até seu final e, daí, em linha reta, por prolongamento deste MURO até RODOVIA BR-491 (Para Elói Mendes). Segue pela RODOVIA-BR-491 até ENTRONCAMENTO com a RODOVIA MUNICIPAL VGA-468 (Acesso ao Aeroporto). Continua pela RODOVIA MUNICIPAL VGA-468 até um PONTO situado a 300 metros da cabeceira do AEROPORTO. Daí, volve à direita, e segue em linha reta imaginária, até um PONTO situado a 300 metros da lateral do AEROPORTO (Ponto 30). Daí, em linha reta, até NASCENTE de um CÔRREGO SEM DENOMINAÇÃO, que passa pela FAZENDA do SR. ROBERTO FENOCCI. Desce por este CÔRREGO SEM DENOMINAÇÃO até sua FOZ no RIO VERDE (Ponto 29). Desce pelo RIO VERDE até Ponto Inicial.	
LOTEAMENTOS/COMUNIDADES INLUÍDAS NESTA ÁREA AEROPORTO (Parte) BOA VISTA (Parte) BOM RETIRO (Parte) CONDOMÍNIO ILHA DAS ORQUÍDEAS PONTE DOS BUENOS (Parte) SANTA MARIA (Parte)	

PREFEITURA DO MUNICÍPIO DE VARGINHA

PREFEITURA MUNICIPAL DE VARGINHA SEPLA - SECRETARIA DE PLANEJAMENTO PROJETO: Divisão de Áreas Geográficas Territoriais	DESCRIÇÃO DOS PERÍMETROS DAS ÁREAS
UF: MINAS GERAIS MUNICÍPIO: VARGINHA DISTRITO: VARGINHA	DENOMINAÇÃO DA ÁREA: ÁREA URBANA XXXVII REFERÊNCIA: CONDOMÍNIO LAGAMAR SITUAÇÃO: NÚCLEO URBANO ISOLADO
PONTO INICIAL E FINAL DA DESCRIÇÃO DA ÁREA ENTRONCAMENTO da RODOVIA MUNICIPAL VGA-420 (Para Pedra Branca) com a RODOVIA MUNICIPAL VGA-080 (Para Barreiro).	
<p style="text-align: center;">DESCRIÇÃO DO PERÍMETRO DA ÁREA</p> <p>ESTE NÚCLEO É COMPOSTO POR TODA ÁREA DO CONDOMÍNIO LAGAMAR, CONFORME A SEGUINTE DESCRIÇÃO DE SEUS LIMITES: Do Ponto Inicial (Ponto 0) segue por CERCA LIMITE do CONDOMÍNIO até CÓRREGO "C". Desce pelo CÓRREGO "C" até sua FOZ, no CÓRREGO DO BARREIRO (Ponto 12). Desce pelo CÓRREGO DO BARREIRO até CERCA LIMITE do CONDOMÍNIO (Ponto 11). Segue por esta CERCA LIMITE até RODOVIA MUNICIPAL VGA-080 (Para Barreiro) (Ponto 10). Segue pela RODOVIA MUNICIPAL VGA-080 até um VALO (Ponto 9), fronteiro à NASCENTE do CÓRREGO "B". Desce por este VALO até a NASCENTE do CÓRREGO "B". Desce pelo CÓRREGO "B" até sua FOZ no LAGO DE FURNAS (Rio Verde) (Ponto 8). Desce pelo LAGO DE FURNAS (Rio Verde) até CERCA LIMITE do CONDOMÍNIO (Ponto 7). Segue por esta CERCA LIMITE até RODOVIA MUNICIPAL VGA-420 (Para Pedra Branca) (Ponto 6). Segue pela RODOVIA MUNICIPAL VGA-420, em direção à Pedra Branca, até CERCA LIMITE do CONDOMÍNIO (Ponto 5). Segue por esta CERCA LIMITE até CÓRREGO TIJUCO PRETO (Ponto 4). Sobe pelo CÓRREGO TIJUCO PRETO até FOZ do CÓRREGO "A" (Ponto 3). Sobe pelo CÓRREGO "A" até sua NASCENTE (Ponto 2). Dai, por CERCA LIMITE do CONDOMÍNIO até RODOVIA MUNICIPAL VGA-420 (Para Pedra Branca). Segue pela RODOVIA MUNICIPAL VGA-420 até Ponto Inicial.</p>	
<p style="text-align: center;">LOTEAMENTOS INCLUÍDOS NESTA ÁREA</p> <p style="text-align: center;">CONDOMÍNIO LAGAMAR RESORT HOTEL LAGAMAR</p>  <p><i>[Handwritten signatures and initials are present on the left side of the page.]</i></p>	

PREFEITURA DO MUNICÍPIO DE VARGINHA

PREFEITURA MUNICIPAL DE VARGINHA SEPLA - SECRETARIA DE PLANEJAMENTO PROJETO: Divisão de Áreas Geográficas Territoriais	DESCRIÇÃO DOS PERÍMETROS DAS ÁREAS
UF: MINAS GERAIS MUNICÍPIO: VARGINHA DISTRITO: VARGINHA	DENOMINAÇÃO DA ÁREA: ÁREA RURAL XXXIX REFERÊNCIA: LESTE SITUAÇÃO: RURAL
PONTO INICIAL E FINAL DA DESCRIÇÃO DA ÁREA CRUZAMENTO da RODOVIA MUNICIPAL VGA-020 (Para Carmo da Cachoeira) com o RIBEIRÃO MASCATINHO ou DA CAVA.	
DESCRIÇÃO DO PERÍMETRO DA ÁREA	
<p>Do Ponto Inicial sobe pelo RIBEIRÃO MASCATINHO ou DA CAVA (Divisas com Carmo da Cachoeira), passando pelo AÇUDE BREJINHO, sendo que a partir daí o RIBEIRÃO MASCATINHO ou DA CAVA é também conhecido por CÓRREGO DA GORDURA, até sua NASCENTE. Daí, pelo ESPIGÃO, atinge o DIVISOR DE ÁGUAS entre o RIBEIRÃO ENGENHO DA SERRA e RIBEIRÃO SERRINHA. Segue por este DIVISOR DE ÁGUAS até encontrar o DIVISOR DE ÁGUAS entre o RIBEIRÃO DA LUZ e RIBEIRÃO ENGENHO DA SERRA (Divisor Geral do RIO DO PEIXE e RIO DO CERVO), próximo à Fazenda da Mata. Continua por ESPIGÃO (Divisas com Três Corações) até atingir o RIBEIRÃO SERRINHA, 500 metros à jusante da FAZENDA DA MATA (Inclusive). Atravessa o RIBEIRÃO DA SERRINHA e sobe pelo ESPIGÃO fronteiro até DIVISOR DE ÁGUAS da margem esquerda do RIBEIRÃO DO TACHO. Segue pelo DIVISOR DE ÁGUAS do RIBEIRÃO DO TACHO, cruza a RODOVIA MUNICIPAL VGA-030 (Para Três Corações) até a CABECEIRA do CÓRREGO TAMANDUÁ. Desce pelo CÓRREGO TAMANDUÁ até sua FOZ no RIBEIRÃO DO TACHO. Desce pelo RIBEIRÃO DO TACHO até sua FOZ no RIO VERDE. Desce pelo RIO VERDE, incluindo todas as ILHAS, até encontrar CERCA DIVISA INTERNA da propriedade de JUAREZ TÁVOLA LUCINDA (Exclusive), num ponto fronteiro ao ENTRONCAMENTO da ESTRADA PARA JURITI com a ESTRADA PARA FAZENDA SANTA RITA (Inclusive Fazenda Santa Rita), (Ponto 41). Daí, em linha reta imaginária, até ENTRONCAMENTO das ESTRADAS PARA JURITI E FAZENDA SANTA RITA (Ponto 42). Segue pela ESTRADA PARA JURITI até AV. CELINA FERREIRA OTTONI (Ponto 43), ao lado da CIANORTE (Exclusive). Segue pela AV. CELINA FERREIRA OTTONI até seu final (Ponto 00) e depois por seu prolongamento até AV. PROJETADA (Ponto 01), logo após as propriedades da TRIAÇO LTDA e PROLUMINAS LTDA (Ambas exclusive). Segue pela AV. PROJETADA, que é limite do PARQUE SÃO FRANCISCO DE ASSIS (Exclusive) até entrada da FAZENDA EXPERIMENTAL DO IBC. Daí, por CERCA DIVISA da FAZENDA EXPERIMENTAL DO IBC (Exclusive) até CERCA DIVISA do PARQUE SÃO FRANCISCO DE ASSIS. Continua pela CERCA DIVISA do PARQUE SÃO FRANCISCO DE ASSIS (Exclusive) até CERCA DIVISA do BAIRRO SÃO FRANCISCO (Exclusive) e FAZENDA SANTA EDWIGES (Inclusive) (Ponto 02). Segue por esta CERCA DIVISA até seu final. Daí, em linha reta, até CÓRREGO DOS VEADOS (Ponto 03). Sobe pelo CÓRREGO DOS VEADOS até seu cruzamento com a LINHA DE TRANSMISSÃO DA CEMIG (Ponto 04). Segue pela LINHA DE TRANSMISSÃO DA CEMIG até RODOVIA MUNICIPAL VGA-030 (Para Tachos e Pedreira), (Ponto 05). Daí, em linha reta imaginária, até DIVISA dos LOTES 25 E 26 (Ambos exclusive), na QUADRA "A" (Ponto 06) do BAIRRO JARDIM DAS OLIVEIRAS. Daí, por CERCA LIMITE, contorna o BAIRRO JARDIM DAS OLIVEIRAS (Exclusive) até RODOVIA MUNICIPAL VGA-020 (Ponto 07). Segue pela RODOVIA MUNICIPAL VGA-020 (Para Carmo da Cachoeira) até Ponto Inicial.</p>	
COMUNIDADES RURAIS INCLUÍDAS NESTA ÁREA	
<p>ANTA - BARRA DO PALMELA (Parte) - BARREIRO - BENGALA - CAMPESTRE - CAPÃO - CARDOSO - CARIOCA - CARRO QUEBRADO - CAVA - COQUEIRAL - COQUEIROS - CÓRREGO DA ONÇA - CÓRREGO DOS VEADOS - FAZENDINHA - FIGUEIRA - GALANTE - JURITI (Parte) - LIMOEIRO (Parte) - MARTINS - MATA - MATA DA ONÇA - MORRO DO CHAPÉU - PALMELA (Parte) - PEDRA NEGRA (Parte) - PEDREIRA - PITANGUI - POÇO PRETO (Parte) - PORTO FARINOS (Parte) - RIBEIRÃO SANTANA - SERRA - SERRINHA - TACHOS - TAMANDUÁ - TOMBA CARRO</p>	

ANEXO 42

PREFEITURA DO MUNICÍPIO DE VARGINHA

PREFEITURA MUNICIPAL DE VARGINHA SEPLA - SECRETARIA DE PLANEJAMENTO PROJETO: Divisão de Áreas Geográficas Territoriais	DESCRIÇÃO DOS PERÍMETROS DAS ÁREAS
UF: MINAS GERAIS MUNICÍPIO: VARGINHA DISTRITO: VARGINHA	DENOMINAÇÃO DA ÁREA: ÁREA RURAL XXXVIII REFERÊNCIA: NORTE SITUAÇÃO: RURAL
PONTO INICIAL E FINAL DA DESCRIÇÃO DA ÁREA CRUZAMENTO da RODOVIA MUNICIPAL VGA-020 (Para Carmo da Cachoeira) com o RIBEIRÃO MASCATINHO ou DA CAVA.	
<p style="text-align: center;">DESCRIÇÃO DO PERÍMETRO DA ÁREA</p> <p>Do Ponto Inicial segue pela RODOVIA MUNICIPAL VGA-020 (Para Carmo da Cachoeira) até encontrar DIVISAS do BAIRRO JARDIM DAS OLIVEIRAS(Ponto 07) (Exclusive). Daí, em linha reta por prolongamento desta DIVISA até RIBEIRÃO DA VARGEM (Ponto 08). Daí, em linha reta imaginária, em direção ao EDIFÍCIO SADALO ANDERE, no Centro da Cidade, até TORRE DE TRANSMISSÃO DA CEMIG, atrás do morro (Ponto 09). Segue por esta LINHA DE TRANSMISSÃO DA CEMIG até seu CRUZAMENTO com o CAMINHAMENTO TOPOGRÁFICO, projeto de continuação da VILA PAIVA (Ponto 10). Segue por este CAMINHAMENTO TOPOGRÁFICO da VILA PAIVA (Exclusive) até o RIBEIRÃO AÇUDE DOCE (Ponto 11). Sobe pelo RIBEIRÃO AÇUDE DOCE até encontrar um VALO (Num ponto situado em frente à PÇA. DR. JOSÉ DAPHNIS (Exclusive)), DIVISAS de JOAQUIM LACERDA (Inclusive) e Herdeiros de SABINO ANTONIO ELISEI (Exclusive) (Ponto 12). Segue por este VALO até seu final. Daí, em linha reta (Excluindo as Casas de Número Par da RUA ANTONIO BERNARDES PEREIRA), até RUA ANTONIO BERNARDES PEREIRA. Daí até RUA PAULO SEVERO DE PAIVA (Ponto 13). Segue pela RUA PAULO SEVERO DE PAIVA até DIVISAS do CLUBE DOS VETERANOS (Ponto 14). Segue pela CERCA LIMITE do BAIRRO JARDIM CORCETTI (Exclusive) e CLUBE DOS VETERANOS (Inclusive) até encontrar as DIVISAS do BAIRRO MONT SERRAT (Ponto 15), na AV. JOÃO MARTINHO PONTE. Segue pela CERCA LIMITE do BAIRRO MONT SERRAT (Exclusive) até final da RUA ROSA MIARELLI DELFRARO. Daí, em linha reta por prolongamento desta DIVISA, até CÔRREGO DO CUBATÃO (Ponto 16). Sobe pelo CÔRREGO DO CUBATÃO até defrontar a CERCA DIVISA do BAIRRO PARQUE RINALDO, no final da AV. DR. JOÃO EUGÊNIO PRADO (Ponto 17). Daí, em linha reta, até CERCA LIMITE do BAIRRO PARQUE RINALDO. Segue pela CERCA LIMITE do BAIRRO PARQUE RINALDO (Exclusive) até final da RUA JOSÉ TOMAZ LARA (Fundos da RUA 4). Daí, em linha reta, que coincide com a CERCA DIVISA de Terrenos da Prefeitura Municipal, Fermavi Eletroquímica Ltda. e Key Couros Ind. e Com. Ltda. (Antiga CEASA) (Todos exclusive) até RODOVIA MG-167 (Para Três Pontas) (Ponto 18). Segue pela RODOVIA MG-167 (Para Três Pontas) até DIVISOR DE ÁGUAS da margem esquerda do RIBEIRÃO JACUTINGA. Segue pelo DIVISOR DE ÁGUAS do RIBEIRÃO JACUTINGA (Divisas com Três Pontas) até alcançar a FOZ do RIBEIRÃO JACUTINGA, também conhecido por CÔRREGO RECANTO ALEGRE, no RIBEIRÃO MASCATINHO ou DA CAVA. Sobe pelo RIBEIRÃO MASCATINHO ou DA CAVA (Ainda em Divisas com Três Pontas) até Ponto Inicial.</p>	
COMUNIDADES RURAIS INCLUÍDAS NESTA ÁREA	
<p>ÁGUA ESPRAIADA - BOMBA - BARREIRINHO - CAPOEIRA DO MEIO - COCHOS - CUBATÃO - ESTALEIRO - FORJA - GARÇA - JACUTINGA DE BAIXO - JACUTINGA DE CIMA - JATOBÁ - LIMOEIRO (Parte) - MASCATINHO - MATA - MONJOLO - MORRO GRANDE - PEDRA NEGRA (Parte) - PEDREIRA - POSSES - REMANSO (Parte) - SÃO JOSÉ - SERRA - SERRADOR - VARGEM (Parte).</p>	

PREFEITURA DO MUNICÍPIO DE VARGINHA

PREFEITURA MUNICIPAL DE VARGINHA SEPLA - SECRETARIA DE PLANEJAMENTO PROJETO: Divisão de Áreas Geográficas Territoriais	DESCRIÇÃO DOS PERÍMETROS DAS ÁREAS
UF: MINAS GERAIS MUNICÍPIO: VARGINHA DISTRITO: VARGINHA	DENOMINAÇÃO DA ÁREA: ÁREA RURAL XL REFERÊNCIA: SUL SITUAÇÃO: RURAL
PONTO INICIAL E FINAL DA DESCRIÇÃO DA ÁREA FOZ do RIO PALMELA no RIO VERDE (Divisas com Três Corações).	
DESCRIÇÃO DO PERÍMETRO DA ÁREA	
<p>Do Ponto Inicial sobe pelo RIO PALMELA (Divisas com Três Corações) até FOZ do RIBEIRÃO DOS DUTRA ou TIJUCO PRETO. Sobe pelo RIBEIRÃO DOS DUTRA ou TIJUCO PRETO (Divisas com Monsenhor Paulo) até FOZ de um PEQUENO AFLUENTE de sua margem esquerda, logo abaixo da FAZENDA DE ESTEVAM CATANDUVAS (Este afluente é conhecido por CÓRREGO ESTEVAM CATANDUVAS). Sobe por este AFLUENTE até sua CABECEIRA. Daí, atravessa o DIVISOR DE ÁGUAS do RIBEIRÃO DOS DUTRA ou TIJUCO PRETO e CÓRREGO MUNDO NOVO, e segue até CABECEIRA do CÓRREGO MANOEL RODRIGUES. Desce pelo CÓRREGO MANOEL RODRIGUES até sua FOZ no CÓRREGO MUNDO NOVO. Daí, sobe o ESPIGÃO e atravessando o DIVISOR DE ÁGUAS entre o CÓRREGO MUNDO NOVO e CÓRREGO DAS PEDRAS ou LAJE, desce a ENCOSTA atingindo o CÓRREGO DAS PEDRAS OU LAJE, na FOZ do CÓRREGO OLHOS D'ÁGUA. Desce pelo CÓRREGO DAS PEDRAS ou LAJE (Divisas com Elói Mendes) até sua FOZ no RIO VERDE. Desce pelo RIO VERDE (Ainda Divisas com Elói Mendes), inclusive ILHAS, até FOZ de um CÓRREGO SEM DENOMINAÇÃO, que passa pela FAZENDA do SR. ROBERTO FENOCCI (Ponto 29). Sobe por este CÓRREGO SEM DENOMINAÇÃO (Incluindo a FAZ. SR. ROBERTO FENOCCI) até sua NASCENTE e, daí, em linha reta imaginária, até um PONTO situado a 300 metros da cabeceira do AEROPORTO (Ponto 30). Daí, volve à direita, e segue contornando com uma FAIXA de 300 metros o AEROPORTO (exclusive) até um PONTO situado a 300 metros da outra cabeceira do AEROPORTO (Ponto 31). Deste PONTO, em linha reta imaginária, até NASCENTE do CÓRREGO DO COELHO (Ponto 32). Desce pelo CÓRREGO DO COELHO até sua confluência com o RIBEIRÃO AÇUDE DOCE ou SÃO JOSÉ (Ponto 33). Desce pelo RIBEIRÃO AÇUDE DOCE ou SÃO JOSÉ até sua FOZ no RIO VERDE (Ponto 34). Sobe pelo RIO VERDE, incluindo a ILHA DO CAIXÃO e excluindo a ILHA GRANDE (Clube Campestre) e outras ILHAS até encontrar a FOZ de um CÓRREGO SEM DENOMINAÇÃO, que passa pela FAZENDA SETE CAPOTES (Inclusive), (Ponto 35). Sobe por este CÓRREGO SEM DENOMINAÇÃO até sua mais alta NASCENTE (Ponto 36). Daí, em linha reta paralela à RODOVIA BR-491 (Para Três Corações), até CERCA DIVISA do DISTRITO INDUSTRIAL CLÁUDIO GALVÃO NOGUEIRA (Ponto 37). Daí, volve à direita, e segue contornando por CERCA DIVISA todo o DISTRITO INDUSTRIAL CLÁUDIO GALVÃO NOGUEIRA (exclusive) até encontrar a RODOVIA BR-491 (Para Três Corações), (Ponto 38). Segue pela RODOVIA BR-491, em direção a Três Corações, por aproximadamente 250 metros, até encontrar a LINHA DE TRANSMISSÃO DE ENERGIA ELÉTRICA RURAL DA CEMIG (Ponto 39). Acompanha o EIXO de transmissão desta LINHA DE TRANSMISSÃO DE ENERGIA ELÉTRICA RURAL DA CEMIG, em direção a Varginha, até o CRUZAMENTO desta LINHA DE TRANSMISSÃO com o RIO VERDE (Ponto 40). Daí, sobe pelo RIO VERDE, excluindo todas as ILHAS até o Ponto Inicial.</p>	
COMUNIDADES RURAIS INCLUÍDAS NESTA ÁREA	
AEROPORTO (Parte) - BARRA DO PALMELA (parte) - BOM RETIRO - CACHOEIRA - CÓRREGO FUNDO - CURRALINHO - GALANTE (parte) - ILHA DO CAIXÃO - MUNDO NOVO - PALMELA (parte) - PENEDO (parte) - POÇO PRETO (Parte) - PORTO FARINOS (parte) - RIBEIRÃO LAJE - ROÇA GRANDE - SANTA HELENA.	

PREFEITURA DO MUNICÍPIO DE VARGINHA

PREFEITURA MUNICIPAL DE VARGINHA SEPLA - SECRETARIA DE PLANEJAMENTO PROJETO: Divisão de Áreas Geográficas Territoriais	DESCRIÇÃO DOS PERÍMETROS DAS ÁREAS
UF: MINAS GERAIS MUNICÍPIO: VARGINHA DISTRITO: VARGINHA	DENOMINAÇÃO DA ÁREA: ÁREA RURAL XLI REFERÊNCIA: OESTE SITUAÇÃO: RURAL
PONTO INICIAL E FINAL DA DESCRIÇÃO DA ÁREA FOZ do PRIMEIRO CÔRREGO da margem direita do RIO VERDE, logo abaixo da PONTE DOS BUENOS, na RODOVIA BR-491 (Para Elói Mendes), (Ponto 28).	
DESCRIÇÃO DO PERÍMETRO DA ÁREA Do Ponto Inicial desce pelo RIO VERDE (Divisas com Elói Mendes) até FOZ do CÔRREGO "B" (Ponto 8), que é a DIVISA do CONDOMÍNIO LAGAMAR. Sobe pelo CÔRREGO "B" até sua NASCENTE. Daí, por um VALO, até RODOVIA MUNICIPAL VGA-080 (Para Barreiro), (Ponto 9). Segue pela RODOVIA MUNICIPAL VGA-080 até CERCA LIMITE do CONDOMÍNIO (Ponto 10). Segue por esta CERCA LIMITE até CÔRREGO DO BARREIRO (Ponto 11). Sobe pelo CÔRREGO DO BARREIRO até FOZ do CÔRREGO "C" (Ponto 12). Sobe pelo CÔRREGO "C" até CERCA LIMITE do CONDOMÍNIO. Segue por esta CERCA LIMITE até ENTRONCAMENTO da RODOVIA MUNICIPAL VGA-080 (Para Barreiro) com a RODOVIA MUNICIPAL VGA-420 (Para Pedra Branca), (Ponto 0). Continua pela RODOVIA MUNICIPAL VGA-420 (Para Pedra Branca) até CERCA LIMITE do CONDOMÍNIO (Ponto 1). Segue por esta CERCA LIMITE até NASCENTE do CÔRREGO "A" (Ponto 2). Desce pelo CÔRREGO "A" até sua FOZ no CÔRREGO TIJUCO PRETO (Ponto 3). Desce pelo CÔRREGO TIJUCO PRETO até CERCA LIMITE do CONDOMÍNIO (Ponto 4). Segue por esta CERCA LIMITE até RODOVIA MUNICIPAL VGA-420 (Para Pedra Branca) (Ponto 5). Segue pela RODOVIA MUNICIPAL VGA-420, em direção à cidade, até CERCA LIMITE do CONDOMÍNIO (Ponto 6). Segue por esta CERCA LIMITE até RIO VERDE (Ponto 7). Desce pelo RIO VERDE (Divisas com Elói Mendes) até FOZ do CÔRREGO DA FAZENDA CONSERVA. Daí, sobe o ESPIGÃO da margem esquerda do CÔRREGO DA FAZENDA CONSERVA (Exclusive Fazenda) e atinge o DIVISOR DE ÁGUAS da margem esquerda do CÔRREGO DA BARREIRA (Divisas com Três Pontas). Continua por este DIVISOR DE ÁGUAS, contornando as CABECEIRAS do CÔRREGO MATUTU, até o DIVISOR DE ÁGUAS da margem esquerda do RIBEIRÃO JACUTINGA, também conhecido por CÔRREGO RECANTO ALEGRE. Continua por este DIVISOR DE ÁGUAS até encontrar a RODOVIA MG-167 (Para Três Pontas). Segue pela RODOVIA MG-167 (Para Três Pontas) até seu CRUZAMENTO com o CÔRREGO DA SERRA (Ponto 19), logo abaixo da Key Couros Ind. e Com. Ltda. (Antiga CEASA) (Exclusive). Desce pelo CÔRREGO DA SERRA até sua FOZ no CÔRREGO PARAÍSO (Ponto 20). Sobe pelo CÔRREGO PARAÍSO até sua NASCENTE (Ponto 21). Deste PONTO, em linha reta imaginária, até a RODOVIA MUNICIPAL VGA-080 - Estrada das Águas Verdes - no alto do ESPIGÃO DIVISOR DE ÁGUAS da Bacia Hidrográfica do RIBEIRÃO AÇUDE DOCE ou SÃO JOSÉ, em sua vertente da margem direita (Ponto 22). Segue por este DIVISOR DE ÁGUAS até LIMITES do PARQUE MARIELA, na CAIXA D'ÁGUA DA COPASA/MG (Exclusive), (Ponto 23). Segue contornando os LIMITES do PARQUE MARIELA (Exclusive) até encontrar a RODOVIA MUNICIPAL VGA-455, ao lado do CEMITÉRIO PARQUE DA SAUDADE (Exclusive), (Ponto 24). Segue pela RODOVIA MUNICIPAL VGA-455 até seu ENTRONCAMENTO com a RODOVIA MUNICIPAL VGA-220 (Ponto 25). Segue pela RODOVIA MUNICIPAL VGA 220 até seu ENTRONCAMENTO com a RODOVIA MUNICIPAL VGA-230 (Ponto 26). Daí, segue por ESPIGÃO DIVISOR DE ÁGUAS da margem direita de um CÔRREGO SEM DENOMINAÇÃO, que corre paralelo à RODOVIA BR-491, em direção a Elói Mendes, até defrontar a NASCENTE do PRIMEIRO CÔRREGO, logo abaixo da PONTE DOS BUENOS (Ponto 27). Deste PONTO 27 desce em linha reta imaginária até a NASCENTE deste CÔRREGO e desce por ele até o Ponto Inicial (Ponto 28).	
COMUNIDADES RURAIS INCLUÍDAS NESTA ÁREA ALAGADO - BARREIRO - BATISTA DE MELO - BOA VISTA - CAIXA D'ÁGUA - CAPIVARA - CÔRREGO DO BÁLSAMO - GARÇA (Parte) - MATO DENTRO - PARAÍSO - PEDRA BRANCA - PINHAL - PONTE DOS BUENOS (Parte) - QUEIRÓZ - SALTO.	

PREFEITURA DO MUNICÍPIO DE VARGINHA

DESCRIÇÃO DO PERÍMETRO URBANO DE VARGINHA E DO NÚCLEO URBANO ISOLADO DO CONDOMÍNIO LAGAMAR

Toma-se o **ponto 0** (zero) como inicial desta descrição, localizado sobre o término da Av. Celina Ferreira Ottoni e início da Rodovia Municipal VGA-040 (Plano Rodoviário Municipal - Varginha - aprovado pela Lei Municipal n.º 1.000 de 18.05.78), no limite extremo nordeste do terreno de propriedade da Polo Indústria e Comércio Ltda.

Segue em direção nordeste da Carta, acompanhando o prolongamento da citada Avenida, no trecho representado pelo limite extremo sul da área de propriedade da Proluminas Lubrificantes Ltda., até alcançar a cerca que limita a propriedade do Parque São Francisco de Assis, sobre a qual identifica-se na Carta, o **ponto 01** (um) desta descrição.

Acompanha os limites desta propriedade, incluindo a Fazenda Experimental do IBC, até encontrar o **ponto 02** (dois) no limite leste do Loteamento São Francisco (aprovado pelo Processo n.º 7.011/88).

Segue pela divisa deste Loteamento até encontrar o Córrego dos Veados, sobre o qual está o **ponto 03** (três).

Sobe pelo curso do Córrego dos Veados até o ponto por onde passa a Linha de Transmissão de Energia Elétrica da CEMIG, onde se localiza o **ponto 04** (quatro).

Acompanha esta Linha de Transmissão de Energia Elétrica da CEMIG, no sentido noroeste da Carta, até a Rodovia Municipal VGA-030, identificada pelo Plano Rodoviário Municipal aprovado pela Lei Municipal n.º 1.000 de 18.05.78. Aí se encontra o **ponto 05** (cinco).

Daí, segue em linha reta imaginária que tem como extremos o próprio ponto 05 (cinco) acima citado e o **ponto 06** (seis), localizado entre os lotes de número 25 (vinte e cinco) e 26 (vinte e seis) da Quadra A do Loteamento Jardim das Oliveiras (aprovado pelo Processo n.º 6.154/79).

Contorna este Loteamento no sentido anti-horário, até alcançar a margem direita da Rodovia Municipal VGA-020 (conforme Lei anteriormente citada), onde se encontra o **ponto 07** (sete).

Daí, em linha reta e paralela ao eixo leste/oeste da Carta, segue até alcançar o Ribeirão da Vargem, onde se localiza o **ponto 08** (oito).

Deste ponto 08 (oito) toma-se nova linha reta e imaginária - em direção ao Edifício Sadalo Andere, no Centro da cidade - até a Torre de Sustentação da Linha de Transmissão de Energia Elétrica da CEMIG, situada atrás do morro, e identificada na planta como **ponto 09** (nove).

Acompanha o eixo desta Linha de Transmissão de Energia Elétrica da CEMIG até seu cruzamento com o caminhamento topográfico realizado sobre o projeto de continuação do Loteamento Vila Paiva, onde está o **ponto 10** (dez).

Deste ponto 10 (dez) acompanha o caminhamento topográfico realizado sobre o projeto de continuação do Loteamento Vila Paiva até o Ribeirão Açude Doce ou São José, aí se encontra o **ponto 11** (onze).

Sobe pelo Ribeirão Açude Doce ou São José até encontrar o **ponto 12** (doze), no início de um valo, na divisa das propriedades de Joaquim Lacerda e herdeiros de Sabino Antonio Elisei.

PREFEITURA DO MUNICÍPIO DE VARGINHA

DESCRIÇÃO DO PERÍMETRO URBANO DE VARGINHA E DO NÚCLEO URBANO ISOLADO DO CONDOMÍNIO LAGAMAR

Segue por este valo, divisa das propriedades anteriormente citadas, até a Rua Antonio Bernardes Pereira, num ponto situado mais ou menos no meio da Praça Dr. José Daphnis, continua pela Rua Antonio Bernardes Pereira até o **ponto 13** (treze), na divisa do Bairro Jardim Corcetti com a área rural.

Deflete à esquerda, seguindo pela Rua Paulo Severo de Paiva até encontrar os limites do Clube dos Veteranos, onde se encontra o **ponto 14** (quatorze).

Segue então pelos limites do Bairro Jardim Corcetti com o Clube dos Veteranos até encontrar o **ponto 15** (quinze) na divisa com o Loteamento Mont Serrat (aprovado pelo Processo n.º 3.555/91).

Segue pelo limite oeste do Loteamento Mont Serrat até o Córrego do Cubatão, onde se encontra o **ponto 16** (dezesseis).

Segue a montante do curso do Córrego do Cubatão até o limite do Loteamento Park Rinaldo (aprovado pelo Processo n.º 5.802/81, de 26.11.81), onde está o **ponto 17** (dezessete).

Deflete para oeste da Carta e segue pela divisa do Loteamento Park Rinaldo até a Rua José Tomaz Lara e daí segue pela cerca divisa de terrenos de Propriedade da Prefeitura Municipal de Varginha, Fermavi Eletroquímica Ltda. e Key Couros Indústria e Comércio Ltda. (antiga CEASA) até a Rodovia MG-167, encontrando-se aí o **ponto 18** (dezoito).

Segue pela Rodovia MG-167, em direção a Três Pontas, até encontrar o Córrego da Serra, sobre o qual situa-se o **ponto 19** (dezenove).

Desce pelo Córrego da Serra até sua foz no Córrego do Paraíso, onde está situado o **ponto 20** (vinte).

Deflete à esquerda e sobe pelo Córrego do Paraíso até sua nascente, onde está o **ponto 21** (vinte e um).

Deste ponto 21, toma-se uma linha reta imaginária até a Rodovia Municipal VGA-080 - Estrada das Águas Verdes (conforme Lei citada anteriormente), no alto do espigão divisor da bacia hidrográfica do Ribeirão Açude Doce ou São José, em sua vertente da margem direita. Aí está o **ponto 22** (vinte e dois).

Segue por esta divisa sobre o eixo do espigão até encontrar os limites do Loteamento Parque Mariela (aprovado pelo Processo n.º 5.658/86), onde se localiza um reservatório da COPASA/MG. Aí está o **ponto 23** (vinte e três).

Daí segue contornando os limites do Loteamento Parque Mariela até encontrar a Rodovia Municipal VGA-455 (conforme Lei citada anteriormente), ao lado do Cemitério Parque da Saudade, onde está o **ponto 24** (vinte e quatro).

Deste ponto segue pela Rodovia Municipal VGA-455 até seu entroncamento com a Rodovia Municipal VGA-220 (conforme Lei citada anteriormente), onde está o **ponto 25** (vinte e cinco).

Segue pela Rodovia Municipal VGA-220 até seu entroncamento com a Rodovia Municipal VGA-230 (conforme Lei citada anteriormente), onde está o **ponto 26** (vinte e seis).

Daí, segue por espigão divisor de águas da margem direita de um Córrego sem Denominação, que corre paralelo à Rodovia BR-491, em direção a Elói Mendes,

PREFEITURA DO MUNICÍPIO DE VARGINHA

DESCRIÇÃO DO PERÍMETRO URBANO DE VARGINHA E DO NÚCLEO URBANO ISOLADO DO CONDOMÍNIO LAGAMAR

até defrontar a nascente do primeiro Córrego após a Ponte dos Buenos, onde está o **ponto 27** (vinte e sete).

Deste ponto 27 (vinte e sete) desce em linha reta imaginária até a nascente deste Córrego e desce por ele até sua foz no Rio Verde, onde está o **ponto 28** (vinte e oito).

Sobe a montante do curso do Rio Verde até a foz de um Córrego sem Denominação, que passa pela Fazenda do Sr. Roberto Fenocci. Aí está o **ponto 29** (vinte e nove).

Sobe por este Córrego sem Denominação até sua nascente e daí, em linha reta imaginária, até um ponto situado a 300 (trezentos) metros da cabeceira do Aeroporto, onde está o **ponto 30** (trinta).

Daí, volve à direita, e segue contornando com uma faixa de 300 (trezentos) metros o Aeroporto até um ponto situado a 300 (trezentos) metros da outra cabeceira do Aeroporto, onde está o **ponto 31** (trinta e um).

Deste ponto 31 (trinta e um) segue em linha reta imaginária até a nascente do Córrego do Coelho, onde está o **ponto 32** (trinta e dois).

Desce pelo Córrego do Coelho até sua confluência com o Ribeirão Açude Doce ou São José, onde está o **ponto 33** (trinta e três).

Segue à jusante do curso do Ribeirão Açude Doce ou São José até sua foz no Rio Verde, onde está o **ponto 34** (trinta e quatro).

Segue à montante do curso do Rio Verde, incluindo todas as ilhas, até encontrar a foz de um Córrego sem Denominação, que passa pela Fazenda Sete Capotes, onde está o **ponto 35** (trinta e cinco).

Sobe por este Córrego sem Denominação até sua mais alta nascente, onde está o **ponto 36** (trinta e seis).

Deste ponto 36 (trinta e seis) segue em linha reta paralela à Rodovia BR-491 até cerca divisa do Distrito Industrial Cláudio Galvão Nogueira (Lei n.º 3.003/98, de 03.03.98), onde está o **ponto 37** (trinta e sete).

Daí, volve à direita, e segue contornando por cerca divisa o Distrito Industrial Cláudio Galvão Nogueira até encontrar a Rodovia BR-491, onde está o **ponto 38** (trinta e oito).

Segue pela Rodovia BR-491, em direção à Três Corações, por aproximadamente 250 (duzentos e cinquenta) metros, até encontrar uma Linha de Transmissão de Energia Elétrica Rural da CEMIG, que passa pela Fazenda Cachoeirinha, onde está o **ponto 39** (trinta e nove).

Acompanha o eixo desta Linha de Transmissão de Energia Elétrica Rural da CEMIG, em direção à Varginha, até o cruzamento desta Linha de Transmissão com o Rio Verde, onde está o **ponto 40** (quarenta).

Daí, segue à montante do curso do Rio Verde, incluindo todas as ilhas, até um limite interno da propriedade de Juarez Távola Lucinda, fronteiro ao entroncamento da Estrada para Juriti com a Estrada para Fazenda Santa Rita, onde está o **ponto 41** (quarenta e um).

PREFEITURA DO MUNICÍPIO DE VARGINHA

DESCRIÇÃO DO PERÍMETRO URBANO DE VARGINHA E DO NÚCLEO URBANO ISOLADO DO CONDOMÍNIO LAGAMAR

Deste ponto 41 (quarenta e um) volve à esquerda e, em linha reta imaginária, atinge a Estrada para Juriti, no entroncamento com a Estrada para Fazenda Santa Rita, onde está o **ponto 42** (quarenta e dois).

Segue pela Estrada para Juriti até encontrar a Avenida Celina Ferreira Ottoni, onde situa-se o **ponto 43** (quarenta e três).

Segue por esta Avenida em direção leste da Carta até encontrar o **ponto 0** (zero) início e fim desta descrição.

Um outro perímetro se acrescenta a este, criando o **Núcleo Urbano Isolado do Condomínio Lagamar** (anexo 3), com a seguinte descrição de seu perímetro:

Inicia-se no **marco 0** (zero) cravado no cruzamento das Rodovias Municipais VGA-080 e VGA-420 (conforme Lei citada anteriormente), a margem esquerda da Rodovia Municipal VGA-420.

Dai, segue rumo Noroeste pela referida Rodovia Municipal VGA-420 até encontrar o **marco 01** (um), localizado em uma cerca de arame de divisa da propriedade.

Dai, volve à esquerda, e segue rumo Sudeste pela referida cerca de arame até encontrar um valo onde está o **marco 02** (dois).

Dai, volve à esquerda, e segue à jusante pelo referido valo e Córrego "A" até sua foz no Córrego Tijuco Preto, onde se encontra o **marco 03** (três).

Dai, segue pelo Córrego Tijuco Preto, à jusante, até encontrar o **marco 04** (quatro), localizado em uma cerca de arame de divisa de propriedade.

Dai, volve à esquerda, e segue pela referida cerca de arame, rumo Oeste, até encontrar o **marco 05** (cinco) localizado à margem direita da Rodovia Municipal VGA-420.

Dai, volve à esquerda, e segue rumo Sul, pela Rodovia Municipal VGA-420, até encontrar uma cerca de arame de divisa de propriedade, onde está localizado o **marco 06** (seis).

Dai, deflete à direita, e segue pela referida cerca de arame, rumo Sudoeste, até o **marco 07** (sete), localizado à margem direita da Represa de Furnas.

Dai, deflete à esquerda, e segue rumo Sudeste, pela Represa de Furnas até encontrar a foz do Córrego "B" onde se encontra o **marco 08** (oito).

Dai, volve à esquerda, e sobe pelo Córrego "B" e Valo, rumo Sudeste, até o **marco 09** (nove), localizado à margem direita da Rodovia Municipal VGA-080.

Dai, deflete à direita, e segue pela Rodovia Municipal VGA-080 até encontrar o **marco 10** (dez).

Dai, deflete à esquerda, e segue por cerca de arame, rumo Sudoeste, até encontrar o Córrego do Barreiro, onde se encontra o **marco 11** (onze).

Dai, volve à esquerda, e sobe pelo Córrego do Barreiro, rumo Sudeste, até o **marco 12** (doze), na foz do Córrego "C".

Dai, deflete à esquerda, e segue pelo Córrego "C" e cerca de arame, rumo Noroeste, até encontrar o **marco 13** (treze).

PREFEITURA DO MUNICÍPIO DE VARGINHA

DESCRIÇÃO DO PERÍMETRO URBANO DE VARGINHA E DO NÚCLEO URBANO ISOLADO DO CONDOMÍNIO LAGAMAR

Daí, volve à esquerda, e segue por cerca de arame, rumo Noroeste, até encontrar o **marco 0** (zero), início e fim da descrição deste perímetro.

OBSERVAÇÕES: As presentes descrições utilizam-se de pontos gráficos representados e identificáveis na carta base. O quadrante de orientação espacial utilizado é o cartográfico e, portanto, o Oeste da Carta é o referencial.

